



**ВЕРХНЬОДНІПРОВСЬКА МІСЬКА РАДА
КАМ'ЯНСЬКОГО РАЙОНУ
ДНІПРОПЕТРОВСЬКОЇ ОБЛАСТІ**













Дев'яте скликання

ПРОТОКОЛ № 58

**Засідання постійної комісії з питань земельних відносин,
природокористування, планування території, будівництва, архітектури,
охорони пам'яток, історичного середовища та благоустрою**

від 15.04.2026 року

Реєстрація членів комісії:

№ з/п	ІМ'Я	Підпис
1	Пільгуй Наталя Миколаївна	
2	Яцков Василь Володимирович	
3	Серневич Костянтин Олегович	
4	Блохіна Лариса Василівна	
5	Золоєва Ірина Анатоліївна	
6	Космач Георгій Іванович	
7	Сіренко Володимир Олексійович	
8	Кукса Юрій Анатолійович	
9	Кременчуцька Ірина Вікторівна	
10	Купрацевич Анжела Олександрівна	
11	Ібрагімов Теймур Ісрафіл Оглу	
12	Кваша Олександр Васильович	

Голова комісії:

Секретар засідання комісії:

Присутні:

Пільгуй Н.М.
Серневич К.О.
 начальник відділу земельних відносин та агропромислового
 комплексу Верхньодніпровської міської ради – Мороз Г.Ю.,
 головний спеціаліст відділу земельних відносин та
 агропромислового комплексу Верхньодніпровської міської
 ради – Ужва М.В.

ПОРЯДОК ДЕННИЙ:

1. Про затвердження документації із землеустрою для будівництва і обслуговування житлового будинку, господарських будівель та споруд (присадибна ділянка), для індивідуального садівництва, для будівництва індивідуальних гаражів на території Верхньодніпровської міської ради, та надати земельні ділянки безоплатно у власність громадянам

2. Про надання дозволу на виготовлення проекту землеустрою щодо відведення земельної ділянки для подальшої її оренди громадянці Шрамовій Олені Володимирівні (ПІН 2298003406) орієнтовною площею 0,05 га, яка розташована за адресою: Дніпропетровська область, Кам'янський район, м. Верхньодніпровськ, вул. Квартальна, 16, категорія земель - Землі житлової та громадської забудови, вид цільового призначення земельної ділянки – 02.01 Для будівництва і обслуговування житлового будинку, господарських будівель та споруд (присадибна ділянка).

3. Про надання дозволу на виготовлення проекту землеустрою щодо відведення земельної ділянки для подальшої її оренди громадянину Зінченку Василю Аврамовичу (ПІН 1583506731) орієнтовною площею 0,0026 га, яка розташована за адресою: Дніпропетровська область, Кам'янський район, м. Верхньодніпровськ, вул. Шкільна, №82, категорія земель - Землі житлової та громадської забудови, вид цільового призначення земельної ділянки – 02.05 Для будівництва індивідуальних гаражів.

4. Про надання дозволу на виготовлення проекту землеустрою щодо відведення земельної ділянки для подальшої її оренди громадянину Вахрушеву Віталію Володимировичу (ПІН 2000301997) орієнтовною площею 0,1200 га, яка розташована за адресою: Дніпропетровська область, Кам'янський район, м. Верхньодніпровськ, вул. Яблунова, 55-а, категорія земель - Землі житлової та громадської забудови, вид цільового призначення земельної ділянки – 03.10 Для будівництва та обслуговування будівель ринкової інфраструктури.

5. Про надання дозволу ТОВАРИСТВУ З ОБМЕЖЕНОЮ ВІДПОВІДАЛЬНІСТЮ «ЮКРЕЙН ТАУЕР КОМПАНІ» (ЄДРПОУ 44281999) на розробку проекту землеустрою щодо відведення земельної ділянки орієнтовною площею 0,0050 га, яка розташована на території Верхньодніпровської міської територіальної громади, Мишуринрізький старостинський округ, Кам'янського району, Дніпропетровської області, категорія земель - Землі зв'язку, вид цільового призначення земельної ділянки – 13.01 Для розміщення та експлуатації об'єктів і споруд телекомунікацій.

6. Про надання дозволу КОМУНАЛЬНОМУ ЗАКЛАДУ «ВЕРХІВЦЕВСЬКИЙ ПСИХОНЕВРОЛОГІЧНИЙ ІНТЕРНАТ» ДНІПРОПЕТРОВСЬКОЇ ОБЛАСНОЇ РАДИ» (ЄДРПОУ 03188381) на розробку технічної документації із землеустрою щодо встановлення (відновлення) меж земельної ділянки орієнтовною площею 140,9 га, яка розташована на території Верхньодніпровської міської територіальної громади, Боровківський старостинський округ, Кам'янського району, Дніпропетровської області, категорія земель - Землі житлової та громадської забудови, вид цільового призначення земельної ділянки – 03.03 Для будівництва та обслуговування будівель закладів охорони здоров'я та соціальної допомоги.

7. Про надання дозволу ПРИВАТНОМУ ПІДПРИЄМСТВУ «ЕДІАЛ» (ЄДРПОУ 21946922) на розробку технічної документації із землеустрою щодо встановлення (відновлення) меж земельної ділянки орієнтовною площею 0,58 га, яка розташована за адресою: Дніпропетровська область, Кам'янського району, м. Верхньодніпровськ, вул. Ливарна, 3, категорія земель - Землі житлової та громадської забудови, вид цільового призначення земельної ділянки – 11.02 Для розміщення та експлуатації основних, підсобних і допоміжних будівель та споруд підприємств переробної, машинобудівної та іншої промисловості.

8. Про надання дозволу ВІДДІЛУ КОМУНАЛЬНОЇ ВЛАСНОСТІ ВЕРХНЬОДНІПРОВСЬКОЇ МІСЬКОЇ РАДИ (ЄДРПОУ 43994219) на розробку проекту землеустрою щодо відведення земельної ділянки, яка розташована за адресою: Дніпропетровська область, Кам'янський район, с. Павло-Григорівка, вул. Лісова, 20/1, орієнтовною площею 0,04 га, за рахунок земель житлової та громадської забудови, цільове призначення – 03.01 Для будівництва та обслуговування будівель органів державної влади та органів місцевого самоврядування.

9. Про надання дозволу ВІДДІЛУ КОМУНАЛЬНОЇ ВЛАСНОСТІ ВЕРХНЬОДНІПРОВСЬКОЇ МІСЬКОЇ РАДИ (ЄДРПОУ 43994219) на розробку проекту землеустрою щодо відведення земельної ділянки, яка розташована за адресою: Дніпропетровська область, Кам'янський район, с. Вільні Хутори, вул. Крікента, 25, орієнтовною площею 0,12 га, за рахунок земель житлової та громадської забудови, цільове призначення – 03.01 Для будівництва та обслуговування будівель органів державної влади та органів місцевого самоврядування.

10. Про надання дозволу ВІДДІЛУ КОМУНАЛЬНОЇ ВЛАСНОСТІ ВЕРХНЬОДНІПРОВСЬКОЇ МІСЬКОЇ РАДИ (ЄДРПОУ 43994219) на розробку проекту землеустрою щодо відведення земельної ділянки, яка розташована за адресою: Дніпропетровська область, Кам'янський район, с. Вільні Хутори, вул. Калинова, 38, орієнтовною площею 0,09 га, за рахунок земель житлової та громадської забудови, цільове призначення – 03.01 Для будівництва та обслуговування будівель органів державної влади та органів місцевого самоврядування.

11. Про надання дозволу громадянам на розробку проектів землеустрою щодо відведення земельних ділянок для городництва, за рахунок земель комунальної власності сільськогосподарського призначення не наданих у власність або користування на території Верхньодніпровської міської територіальної громади, для подальшої передачі в оренду.

12. Про надання дозволу громадянам на розробку проектів землеустрою щодо відведення земельних ділянок для сінокошення і випасання худоби, за рахунок земель комунальної власності сільськогосподарського призначення не наданих у власність або користування на території Верхньодніпровської міської територіальної громади, для подальшої передачі в оренду.

13. Про затвердження «Проект землеустрою щодо відведення земельної ділянки Мелюшко Ірини Анатоліївни для городництва на території Верхньодніпровської міської територіальної громади, Дніпровокам'янський старостинський округ с. Калужине Кам'янського району Дніпропетровської області. Кадастровий номер: 1221084400:03:001:0136» від 2025 року, площа 0,3600 га.

13.1. Надати в оренду земельну ділянку громадянці Мелюшко Ірині Анатоліївні (ПІН 2830706308), кадастровий номер: 1221084400:03:001:0136, площею 0,3600 га, категорія земель - Земелі сільськогосподарського призначення, вид цільового призначення земельної ділянки – 01.07 Для городництва, на території Верхньодніпровської міської територіальної громади, Дніпровокам'янський старостинський округ, с. Калужине, Кам'янського району, Дніпропетровської області, терміном на 7 (сім) років.

13.2. Встановити орендну плату в розмірі 8% від нормативно грошової оцінки земельної ділянки.

14. Про затвердження «Проект землеустрою щодо відведення земельної ділянки Таган Лариси Леонідівни для городництва на території Верхньодніпровської міської територіальної громади, Дніпровокам'янський старостинський округ с. Калужине Кам'янського району Дніпропетровської області. Кадастровий номер: 1221084400:03:001:0138» від 2025 року, площа 0,3600 га.

14.1. Надати в оренду земельну ділянку громадянці Таган Ларисі Леонідівні (ПІН 2564112104), кадастровий номер: 1221084400:03:001:0138, площею 0,3600 га, категорія земель - Земелі сільськогосподарського призначення, вид цільового призначення земельної ділянки – 01.07 Для городництва, на території Верхньодніпровської міської територіальної громади, Дніпровокам'янський старостинський округ, с. Калужине, Кам'янського району, Дніпропетровської області, терміном на 7 (сім) років.

14.2. Встановити орендну плату в розмірі 8% від нормативно грошової оцінки земельної ділянки.

15. Про затвердження «Проект землеустрою щодо відведення земельної ділянки Мінаєнкова Наталія Миколаївна для городництва на території Верхньодніпровської міської територіальної громади с. Дніпровокам'янка Кам'янського району Дніпропетровської області. Кадастровий номер: 1221084400:02:001:0294» від 2025 року, площа 0,6000 га.

15.1. Надати в оренду земельну ділянку громадянці Мінаєнковій Наталії Миколаївні (ПІН 3182501428), кадастровий номер: 1221084400:02:001:0294, площею 0,6000 га, категорія земель - Земелі сільськогосподарського призначення, вид цільового призначення земельної ділянки – 01.07 Для городництва, на території Верхньодніпровської міської територіальної громади, Дніпровокам'янський старостинський округ, с. Дніпровокам'янка, Кам'янського району, Дніпропетровської області, терміном на 7 (сім) років.

15.2. Встановити орендну плату в розмірі 8% від нормативно грошової оцінки земельної ділянки.

16. Про затвердження «Проект землеустрою щодо відведення земельної ділянки Соломоненко Іларіон Іванович для городництва на території Верхньодніпровської міської територіальної громади с. Калужине Кам'янського району Дніпропетровської області. Кадастровий номер: 1221084400:03:001:0137» від 2025 року, площа 0,6000 га.

16.1. Надати в оренду земельну ділянку громадянину Соломоненко Іларіону Івановичу (ПІН 1866208010), кадастровий номер: 1221084400:03:001:0137, площею 0,6000 га, категорія земель - Земелі сільськогосподарського призначення, вид цільового призначення земельної ділянки – 01.07 Для городництва, на території Верхньодніпровської міської територіальної громади, Дніпровокам'янський старостинський округ, с. Калужине, Кам'янського району, Дніпропетровської області, терміном на 7 (сім) років.

16.2. Встановити орендну плату в розмірі 8% від нормативно грошової оцінки земельної ділянки.

17. Про затвердження «Проект землеустрою щодо відведення земельної ділянки в оренду гр. Слабкому Володимирі Івановичу для городництва за адресою: на території Верхньодніпровської міської територіальної громади, Богодарівський старостинський округ, с. Підлужжя. Кадастровий номер: 1221087500:05:001:0441» від 2025 року, площа 0,6000 га.

17.1. Надати в оренду земельну ділянку громадянину Слабкому Володимирі Івановичу (ПІН 2379206417), кадастровий номер: 1221087500:05:001:0441, площею 0,6000 га, категорія земель - Земелі сільськогосподарського призначення, вид цільового призначення земельної ділянки – 01.07 Для городництва, на території Верхньодніпровської міської територіальної громади, Богодарівський старостинський округ, с. Підлужжя, Кам'янського району, Дніпропетровської області, терміном на 7 (сім) років.

17.2. Встановити орендну плату в розмірі 8% від нормативно грошової оцінки земельної ділянки.

18. Про затвердження «Проект землеустрою щодо відведення земельної ділянки в оренду гр. Слабкому Євгену Сергійовичу для городництва за адресою: на території Верхньодніпровської міської територіальної громади, Богодарівський старостинський округ, с. Підлужжя. Кадастровий номер: 1221087500:05:001:0440» від 2025 року, площа 0,6000 га.

18.1. Надати в оренду земельну ділянку громадянину Слабкому Євгену Сергійовичу (ПІН 3937004850), кадастровий номер: 1221087500:05:001:0440, площею 0,6000 га, категорія земель - Земелі сільськогосподарського призначення, вид цільового призначення земельної ділянки – 01.07 Для городництва, на території Верхньодніпровської міської територіальної громади, Богодарівський старостинський округ, с. Підлужжя, Кам'янського району, Дніпропетровської області, терміном на 7 (сім) років.

18.2. Встановити орендну плату в розмірі 8% від нормативно грошової оцінки земельної ділянки.

19. Про затвердження «Проект землеустрою щодо відведення земельної ділянки в оренду гр. Слабкій Наталії Іванівні для городництва за адресою: на території Верхньодніпровської міської територіальної громади, Богодарівський старостинський округ, с. Підлужжя. Кадастровий номер: 1221087500:05:001:0439» від 2025 року, площа 0,6000 га.

19.1. Надати в оренду земельну ділянку громадянці Слабкій Наталії Іванівні (ПІН 2486206606), кадастровий номер: 1221087500:05:001:0439, площею 0,6000 га, категорія земель - Земелі сільськогосподарського призначення, вид цільового призначення земельної ділянки – 01.07 Для городництва, на території Верхньодніпровської міської територіальної громади, Богодарівський старостинський округ, с. Підлужжя, Кам'янського району, Дніпропетровської області, терміном на 7 (сім) років.

19.2. Встановити орендну плату в розмірі 8% від нормативно грошової оцінки земельної ділянки.

20. Про затвердження «Проект землеустрою щодо відведення земельної ділянки Цеберябий Сергій Григорович для городництва на території Верхньодніпровської міської територіальної громади, Зарічанський старостинський округ, с. Бородаївські Хутори Кам'янського району Дніпропетровської області. Кадастровий номер: 1221085500:05:001:0144» від 2025 року, площа 0,6000 га.

20.1. Надати в оренду земельну ділянку громадянину Цеберябому Сергію Григоровичу (ПІН 2327706090), кадастровий номер: 1221085500:05:001:0144, площею 0,6000 га, категорія земель - Земелі сільськогосподарського призначення, вид цільового призначення земельної ділянки – 01.07 Для городництва, на території Верхньодніпровської міської територіальної громади, Зарічанський старостинський округ, с. Бородаївські Хутори, Кам'янського району, Дніпропетровської області, терміном на 7 (сім) років.

20.2. Встановити орендну плату в розмірі 8% від нормативно грошової оцінки земельної ділянки.

21. Про затвердження «Проект землеустрою щодо відведення земельної ділянки Цеберябого Сергія Григоровича для городництва за адресою: с. Бородаївські Хутори на території Верхньодніпровської міської ради, Кам'янського району Дніпропетровської області. Кадастровий номер: 1221085500:05:002:0004» від 2025 року, площа 0,2635 га.

21.1. Надати в оренду земельну ділянку громадянину Цеберябому Сергію Григоровичу (ПІН 2327706090), кадастровий номер: 1221085500:05:002:0004, площею 0,2635 га, категорія земель - Земелі сільськогосподарського призначення, вид цільового призначення земельної ділянки – 01.07 Для городництва, на території Верхньодніпровської міської територіальної громади, Зарічанський старостинський округ, с. Бородаївські Хутори, Кам'янського району, Дніпропетровської області, терміном на 7 (сім) років.

21.2. Встановити орендну плату в розмірі 8% від нормативно грошової оцінки земельної ділянки.

22. Про затвердження «Проект землеустрою щодо відведення земельної ділянки в оренду гр. Гобіньшу Максиму Валерійовичу для городництва (код згідно КВЦПЗ -01.07) розташованої за адресою: с. Боровківка на території Верхньодніпровської міської територіальної громади, Боровківський старостинський округ, Кам'янський район, Дніпропетровська область» від 2026 року, кадастровий номер: 1221081800:05:003:0037, площа 0,0500 га.

22.1. Надати в оренду земельну ділянку громадянину Гобіньшу Максиму Валерійовичу (ПІН 2980823598), кадастровий номер: 1221081800:05:003:0037, площею 0,0500 га, категорія земель - Земелі сільськогосподарського призначення, вид цільового призначення земельної ділянки – 01.07 Для городництва, на території Верхньодніпровської міської територіальної громади, Боровківський старостинський округ, с. Боровківка, Кам'янського району, Дніпропетровської області, терміном на 7 (сім) років.

22.2. Встановити орендну плату в розмірі 8% від нормативно грошової оцінки земельної ділянки.

23. Про затвердження «Проект землеустрою щодо відведення земельної ділянки гр. Кондратенко Олександр Вячеславович 01.07 - для городництва за адресою: с. Тарасівка на території Верхньодніпровської міської територіальної громади, Богодарівського старостинського округу, Кам'янського району Дніпропетровської області. Кадастровий номер: 1221087500:06:001:0141» від 2025 року, площа 0,3000 га.

23.1. Надати в оренду земельну ділянку громадянину Кондратенко Олександрю Вячеславовичу (ПІН 3478503638), кадастровий номер: 1221087500:06:001:0141, площею 0,3000 га, категорія земель - Земелі сільськогосподарського призначення, вид цільового призначення земельної ділянки - 01.07 Для городництва, на території Верхньодніпровської міської територіальної громади, Богодарівський старостинський округ, с. Тарасівка, Кам'янського району, Дніпропетровської області, терміном на 7 (сім) років.

23.2. Встановити орендну плату в розмірі 8% від нормативно грошової оцінки земельної ділянки.

24. Про затвердження «Проект землеустрою щодо відведення земельної ділянки в оренду гр. Рибасу Сергію Євгенійовичу для городництва за адресою: на території Верхньодніпровської міської територіальної громади, Богодарівський старостинський округ, с. Підлужжя. Кадастровий номер: 1221087500:05:001:0452» від 2026 року, площа 0,2500 га.

24.1. Надати в оренду земельну ділянку громадянину Рибасу Сергію Євгенійовичу (ПІН 2644311495), кадастровий номер: 1221087500:05:001:0452, площею 0,2500 га, категорія земель - Земелі сільськогосподарського призначення, вид цільового призначення земельної ділянки - 01.07 Для городництва, на території Верхньодніпровської міської територіальної громади, Богодарівський старостинський округ, с. Підлужжя, Кам'янського району, Дніпропетровської області, терміном на 7 (сім) років.

24.2. Встановити орендну плату в розмірі 8% від нормативно грошової оцінки земельної ділянки.

25. Про затвердження «Проект землеустрою щодо відведення земельної ділянки гр. Удаля Любов Іванівна 01.07 - для городництва за адресою: с. Підлужжя на території Верхньодніпровської міської територіальної громади, Богодарівського старостинського округу, Кам'янського району Дніпропетровської області. Кадастровий номер: 1221087500:05:001:0448» від 2025 року, площа 0,3237 га.

25.1. Надати в оренду земельну ділянку громадянці Удалій Любові Іванівні (ПІН 1721507425), кадастровий номер: 1221087500:05:001:0448, площею 0,3237 га, категорія земель - Земелі сільськогосподарського призначення, вид цільового призначення земельної ділянки - 01.07 Для городництва, на території Верхньодніпровської міської територіальної громади, Богодарівський старостинський округ, с. Підлужжя, Кам'янського району, Дніпропетровської області, терміном на 7 (сім) років.

25.2. Встановити орендну плату в розмірі 8% від нормативно грошової оцінки земельної ділянки.

26. Про затвердження «Проект землеустрою щодо відведення земельної ділянки Фігура Ірина Анатоліївна для городництва за адресою: с. Правобережне на території Верхньодніпровської міської ради Кам'янського району Дніпропетровської області. Кадастровий номер: 1221082200:02:001:0325» від 2025 року, площею 0,4200 га.

26.1. Надати в оренду земельну ділянку громадянці Фігурі Ірині Анатоліївні (ПІН 2315800442), кадастровий номер: 1221082200:02:001:0325, площею 0,4200 га, категорія земель - Земелі сільськогосподарського призначення, вид цільового призначення земельної ділянки - 01.07 Для городництва, на території Верхньодніпровської міської територіальної громади, Бородаївський старостинський округ, с. Правобережне, Кам'янського району, Дніпропетровської області, терміном на 7 (сім) років.

26.2. Встановити орендну плату в розмірі 8% від нормативно грошової оцінки земельної ділянки.

27. Про затвердження «Проект землеустрою щодо відведення земельної ділянки Мамута Дмитро Юрійович для городництва за адресою: с. Правобережне на території Верхньодніпровської міської ради Кам'янського району Дніпропетровської області. Кадастровий номер: 1221082200:02:002:0014» від 2025 року, площею 0,4440 га.

27.1. Надати в оренду земельну ділянку громадянину Мамуті Дмитру Юрійовичу (ПІН 2347414076), кадастровий номер: 1221082200:02:002:0014, площею 0,4440 га, категорія земель - Земелі сільськогосподарського призначення, вид цільового призначення земельної ділянки – 01.07 Для городництва, на території Верхньодніпровської міської територіальної громади, Бородаївський старостинський округ, с. Правобережне, Кам'янського району, Дніпропетровської області, терміном на 7 (сім) років.

27.2. Встановити орендну плату в розмірі 8% від нормативно грошової оцінки земельної ділянки.

28. Про затвердження «Проект землеустрою щодо відведення земельної ділянки Самчук Вікторія Олександрівна для городництва за адресою: с. Правобережне на території Верхньодніпровської міської ради Кам'янського району Дніпропетровської області. Кадастровий номер: 1221082200:02:001:0327» від 2025 року, площею 0,5350 га.

28.1. Надати в оренду земельну ділянку громадянці Самчук Вікторії Олександрівні (ПІН 3164019186), кадастровий номер: 1221082200:02:001:0327, площею 0,5350 га, категорія земель - Земелі сільськогосподарського призначення, вид цільового призначення земельної ділянки – 01.07 Для городництва, на території Верхньодніпровської міської територіальної громади, Бородаївський старостинський округ, с. Правобережне, Кам'янського району, Дніпропетровської області, терміном на 7 (сім) років.

28.2. Встановити орендну плату в розмірі 8% від нормативно грошової оцінки земельної ділянки.

29. Про затвердження «Проект землеустрою щодо відведення земельної ділянки Бардон Евеліні Анатоліївни для городництва за адресою: с. Правобережне на території Верхньодніпровської міської ради Кам'янського району Дніпропетровської області. Кадастровий номер: 1221082200:02:001:0329» від 2025 року, площею 0,5350 га.

29.1. Надати в оренду земельну ділянку громадянці Бардон Евеліні Анатоліївні (ПІН 2830324282), кадастровий номер: 1221082200:02:001:0329, площею 0,5350 га, категорія земель - Земелі сільськогосподарського призначення, вид цільового призначення земельної ділянки – 01.07 Для городництва, на території Верхньодніпровської міської територіальної громади, Бородаївський старостинський округ, с. Правобережне, Кам'янського району, Дніпропетровської області, терміном на 7 (сім) років.

29.2. Встановити орендну плату в розмірі 8% від нормативно грошової оцінки земельної ділянки.

30. Про затвердження «Проект землеустрою щодо відведення земельної ділянки гр. Шрам Антоніна Сигізмундівна 01.07 - для городництва за адресою: с. Пушкарівка на території Верхньодніпровської міської територіальної громади, Пушкарівського старостинського округу Кам'янського району Дніпропетровської області. Кадастровий номер: 1221087700:02:004:0047» від 2026 року, площею 0,3000 га.

30.1. Надати в оренду земельну ділянку громадянці Шрам Антоніні Сигізмундівні (ПІН 2351207646), кадастровий номер: 1221087700:02:004:0047, площею 0,3000 га, категорія земель - Земелі сільськогосподарського призначення, вид цільового призначення земельної ділянки – 01.07 Для городництва, на території Верхньодніпровської міської територіальної громади, Пушкарівський старостинський округ, с. Пушкарівка, Кам'янського району, Дніпропетровської області, терміном на 7 (сім) років.

30.2. Встановити орендну плату в розмірі 8% від нормативно грошової оцінки земельної ділянки.

31. Про затвердження «Проект землеустрою щодо відведення земельної ділянки Шуянов Іван Павлович для сінокосіння і випасання худоби за адресою: с. Заріччя на території Верхньодніпровської міської ради Кам'янського району Дніпропетровської області. Кадастровий номер: 1221085500:01:102:0093» від 2025 року, площею 1,5000 га.

32. Про затвердження «Проект землеустрою щодо відведення земельної ділянки Шуянова Світлана Іванівна для сінокосіння і випасання худоби за адресою: с. Заріччя на території Верхньодніпровської міської ради Кам'янського району Дніпропетровської області. Кадастровий номер: 1221085500:01:102:0088» від 2025 року; площею 1,4000 га.

33. Про затвердження «Проект землеустрою щодо відведення земельної ділянки Коваленко Любов Олексіївна для сінокосіння і випасання худоби за адресою: с. Заріччя на території Верхньодніпровської міської ради Кам'янського району Дніпропетровської області. Кадастровий номер: 1221085500:01:102:0092» від 2025 року, площею 1,1000 га.

34. Про затвердження «Проект землеустрою щодо відведення земельної ділянки Мощенських Наталя Володимирівна для сінокосіння і випасання худоби за адресою: с. Заріччя на території Верхньодніпровської міської ради Кам'янського району Дніпропетровської області. Кадастровий номер: 1221085500:01:102:0089» від 2025 року, площею 1,9600 га.

35. Про затвердження «Проект землеустрою щодо відведення земельної ділянки Загляда Олег Іванович для сінокосіння і випасання худоби за адресою: с. Заріччя на території Верхньодніпровської міської ради Кам'янського району Дніпропетровської області. Кадастровий номер: 1221085500:01:102:0090» від 2025 року, площею 1,8000 га.

36. Про затвердження «Проект землеустрою щодо відведення земельної ділянки гр. Феш Ігор Миколайович 01.08 - для сінокосіння і випасання худоби на території Верхньодніпровської міської територіальної громади, Богодарівський старостинський округ Кам'янського району Дніпропетровської області. Кадастровий номер: 1221087500:01:070:0050» від 2025 року, площею 50,0762 га.

37. Про затвердження «Проект землеустрою щодо відведення земельної ділянки гр. Ярмаш Світлана Іванівна 01.08 - для сінокосіння і випасання худоби за адресою: на території Верхньодніпровської міської територіальної громади, Боровківський старостинський округ, Кам'янського району Дніпропетровської області. Кадастровий номер: 1221081800:01:108:0050» від 2026 року, площею 0,6000 га.

38. Про затвердження «Проект землеустрою щодо відведення земельної ділянки Терещенко Галина Павлівна для сінокосіння і випасання худоби за адресою: с. Заріччя на території Верхньодніпровської міської ради Кам'янського району Дніпропетровської області. Кадастровий номер: 1221085500:01:102:0096» від 2025 року, площею 1,3000 га.

38.1. Надати в оренду земельну ділянку громадянці Терещенко Галині Павлівні (ПІН 2338217189), кадастровий номер: 1221085500:01:102:0096, площею 1,3000 га, категорія земель - Землі сільськогосподарського призначення, вид цільового призначення – 01.08 Для сінокосіння і випасання худоби, на території Верхньодніпровської міської територіальної громади, с. Заріччя, Зарічанський старостинський округ, Кам'янського району, Дніпропетровської області, терміном на 7 (сім) років.

38.2. Встановити орендну плату в розмірі 8% від нормативно грошової оцінки земельної ділянки.

39. Про затвердження «Проект землеустрою щодо відведення земельної ділянки Батура Тамара Іванівна для сінокосіння і випасання худоби за адресою: с. Заріччя на території Верхньодніпровської міської ради Кам'янського району Дніпропетровської області. Кадастровий номер: 1221085500:01:102:0098» від 2025 року, площею 0,8000 га.

39.1. Надати в оренду земельну ділянку громадянці Батурі Тамарі Іванівні (ПІН 2396906146), кадастровий номер: 1221085500:01:102:0098, площею 0,8000 га, категорія

земель - Землі сільськогосподарського призначення, вид цільового призначення – 01.08 Для сінокошення і випасання худоби, на території Верхньодніпровської міської територіальної громади, с. Заріччя, Зарічанський старостинський округ, Кам'янського району, Дніпропетровської області, терміном на 7 (сім) років.

39.2. Встановити орендну плату в розмірі 8% від нормативно грошової оцінки земельної ділянки.

40. Про затвердження «Проект землеустрою щодо відведення земельної ділянки в оренду гр. Монатко Ользі Сергіївні «для сінокошення і випасання худоби» (код згідно КВЦПЗ – 01.08), розташованої с. Боровківка на території Верхньодніпровської міської територіальної громади, Боровківський старостинський округ, Кам'янський район, Дніпропетровська область» від 2025 року, кадастровий номер: 1221081800:05:003:0035, площею 1,0180 га.

40.1. Надати в оренду земельну ділянку громадянці Монатко Ользі Сергіївні (ПІН 3335905760), кадастровий номер: 1221081800:05:003:0035, площею 1,0180 га, категорія земель - Землі сільськогосподарського призначення, вид цільового призначення – 01.08 Для сінокошення і випасання худоби, на території Верхньодніпровської міської територіальної громади, с. Боровківка, Боровківський старостинський округ, Кам'янського району, Дніпропетровської області, терміном на 7 (сім) років.

40.2. Встановити орендну плату в розмірі 8% від нормативно грошової оцінки земельної ділянки.

41. Про затвердження «Проект землеустрою щодо відведення земельної ділянки гр. Кучеренко Лілії Ярославівні 01.08 Для сінокошення і випасання худоби за адресою: с. Вільні Хутори (в межах населеного пункту) Боровківського старостинського округу Верхньодніпровської міської територіальної громади Кам'янського району Дніпропетровської області, кадастровий номер: 1221081800:02:001:0098» від 2026 року, площа 1,5000 га.

41.1. Надати в оренду земельну ділянку громадянці Кучеренко Лілії Ярославівні (ПІН 2686509920), кадастровий номер: 1221081800:02:001:0098, площею 1,5000 га, категорія земель - Землі сільськогосподарського призначення, вид цільового призначення – 01.08 Для сінокошення і випасання худоби, на території Верхньодніпровської міської територіальної громади, с. Вільні Хутори, Боровківський старостинський округ, Кам'янського району, Дніпропетровської області, терміном на 7 (сім) років.

41.2. Встановити орендну плату в розмірі 8% від нормативно грошової оцінки земельної ділянки.

42. Про затвердження «Проект землеустрою щодо відведення земельної ділянки Кукса Анатолій Іванович для сінокошення і випасання худоби Верхньодніпровська міська територіальна громада, Зарічанський старостинський округ Кам'янського району Дніпропетровської області. Кадастровий номер: 1221085500:01:106:0021» від 2025 року, площа 0,8000 га.

42.1. Надати в оренду земельну ділянку громадянину Куксі Анатолію Івановичу (ПІН 1915207272), кадастровий номер: 1221085500:01:106:0021, площею 0,8000 га, категорія земель - Землі сільськогосподарського призначення, вид цільового призначення – 01.08 Для сінокошення і випасання худоби, на території Верхньодніпровської міської територіальної громади, Зарічанський старостинський округ, Кам'янського району, Дніпропетровської області, терміном на 7 (сім) років.

42.2. Встановити орендну плату в розмірі 8% від нормативно грошової оцінки земельної ділянки.

43. Про затвердження «Проект землеустрою щодо відведення земельної ділянки Кукса Анатолій Іванович для сінокошення і випасання худоби Верхньодніпровська міська територіальна громада, Пушкарівський старостинський округ Кам'янського району Дніпропетровської області. Кадастровий номер: 1221087700:01:058:0073» від 2025 року, площа 1,4200 га.

43.1. Надати в оренду земельну ділянку громадянину Куксі Анатолію Івановичу (ПІН 1915207272), кадастровий номер: 1221087700:01:058:0073, площею 1,4200 га, категорія земель - Землі сільськогосподарського призначення, вид цільового призначення – 01.08 Для сінокосіння і випасання худоби, на території Верхньодніпровської міської територіальної громади, Пушкарівський старостинський округ, Кам'янського району, Дніпропетровської області, терміном на 7 (сім) років.

43.2. Встановити орендну плату в розмірі 8% від нормативно грошової оцінки земельної ділянки.

44. Про надання в оренду земельну ділянку громадянці Мусі Валентині Миколаївні (паспорт АЕ 297843 виданий Верхньодніпровським РВУМВС 27.11.1996 року), кадастровий номер: 1221081800:01:108:0047, площею 0,5947 га, категорія земель - Землі сільськогосподарського призначення, вид цільового призначення – 01.08 Для сінокосіння і випасання худоби, на території Верхньодніпровської міської територіальної громади, Боровківський старостинський округ, Кам'янського району, Дніпропетровської області, терміном на 7 (сім) років.

44.1. Встановити орендну плату в розмірі 8% від нормативно грошової оцінки земельної ділянки.

45. Про затвердження «Проект землеустрою щодо відведення земельної ділянки в оренду Яцині Олександрю Вікторовичу (в частині 47/100), Яцині Євдокії Василівні (в частині 53/100) «для будівництва та обслуговування житлового будинку, господарчих будівель і споруд (присадибна ділянка)» (код згідно КВЦПЗ – 02.01), розташованої вул. Литвинівська, 16, м. Верхньодніпровськ, Кам'янський район, Дніпропетровська область» від 2025 року, кадастровий номер: 1221010100:15:006:0023, площа 0,1000 га.

45.1. Надати в оренду земельну ділянку громадянам Яцині Олександрю Вікторовичу (в частині 47/100)(ПІН 2111409226), Яцині Євдокії Василівні (в частині 53/100)(ПІН 2380711401), площею 0,1000 га, кадастровий номер: 1221010100:15:006:0023, яка розташована за адресою: Дніпропетровська область, Кам'янський район, м. Верхньодніпровськ, вул. Литвинівська, 16, категорія земель - Землі житлової та громадської забудови, вид цільового призначення земельної ділянки – 02.01 Для будівництва та обслуговування житлового будинку, господарчих будівель і споруд (присадибна ділянка), строком на 1 (один) рік.

45.2. Встановити ставку орендної плати в розмірі 3% від нормативної грошової оцінки земельної ділянки.

46. Про затвердження «Технічна документація із землеустрою щодо встановлення (відновлення) меж земельної ділянки в натурі (на місцевості) гр. Сопільняк Галина Миколаївна 02.01 - для будівництва та обслуговування житлового будинку, господарчих будівель і споруд (присадибна ділянка) за адресою: с. Мишурич Ріг, вул. Героїв України, 48, Дніпропетровська область, Кам'янський район. Кадастровий номер: 1221087000:02:051:0009» від 2025 року, площею 0,2500 га.

46.1. Надати в оренду земельну ділянку громадянці Сопільняк Галині Миколаївні (ПІН 2258817225), площею 0,2500 га, кадастровий номер: 1221087000:02:051:0009, яка розташована за адресою: Дніпропетровська область, Кам'янський район, с. Мишурич Ріг, вул. Героїв України, 48, категорія земель - Землі житлової та громадської забудови, вид цільового призначення земельної ділянки – 02.01 Для будівництва та обслуговування житлового будинку, господарчих будівель і споруд (присадибна ділянка), строком на 1 (один) рік.

46.2. Встановити ставку орендної плати в розмірі 3% від нормативної грошової оцінки земельної ділянки.

47. Про затвердження «Технічна документація із землеустрою щодо встановлення (відновлення) меж земельної ділянки в натурі (на місцевості) для будівництва та обслуговування житлового будинку, господарчих будівель і споруд (присадибна ділянка) за адресою: с. Підлужжя вул. Громова, 92 на території Верхньодніпровської міської ради

Верхньодніпровського району Дніпропетровської області. Кадастровий номер: 1221087500:05:001:0318» від 2020 року, площею 0,2100 га.

47.1. Надати в оренду земельну ділянку громадянину Терешенку Івану Демидоновичу (ПІН 1388917673), площею 0,2100 га, кадастровий номер: 1221087500:05:001:0318, яка розташована за адресою: Дніпропетровська область, Кам'янський район, с. Підлужжя, вул. Громова, 92, категорія земель - Землі житлової та громадської забудови, вид цільового призначення земельної ділянки – 02.01 Для будівництва та обслуговування житлового будинку, господарчих будівель і споруд (присадибна ділянка), строком на 1 (один) рік.

47.2. Встановити ставку орендної плати в розмірі 3% від нормативної грошової оцінки земельної ділянки.

48. Про надання в оренду ТОВАРИСТВУ З ОБМЕЖЕНОЮ ВІДПОВІДАЛЬНІСТЮ «Юкрейніан Нетворк Солюшнс» (ЄДРПОУ 45186671), земельну ділянку площею 0,0820 га, кадастровий номер: 1221087700:02:001:0001, яка розташована на території Верхньодніпровської міської територіальної громади, Пушкарівський старостинський округ, с. Пушкарівка, Кам'янського району, Дніпропетровської області, категорія земель – землі промисловості, транспорту, електронних комунікацій, енергетики, оборони та іншого призначення, цільове призначення – 13.01 Для розміщення та експлуатації об'єктів і споруд телекомунікацій, строком на 10 (десять) років.

48.1. Встановити ставку орендної плати в розмірі 3 % від нормативної грошової оцінки земельної ділянки.

49. Про затвердження «Технічна документація із землеустрою щодо встановлення (відновлення) меж земельної ділянки в натурі (на місцевості) гр. Гаркуша Ярослава Марківна 02.01 – для будівництва та обслуговування житлового будинку, господарчих будівель і споруд (присадибна ділянка) за адресою: с. Пушкарівка, вул. Центральна, 35, Дніпропетровська область, Кам'янський район. Кадастровий номер: 1221087700:02:012:0139» від 2025 року, площею 0,2500 га.

49.1. Надати в оренду земельну ділянку громадянці Гаркуші Ярославі Марківні (ПІН 1783113084), площею 0,2500 га, кадастровий номер: 1221087700:02:012:0139, яка розташована за адресою: Дніпропетровська область, Кам'янський район, с. Пушкарівка, вул. Центральна, 35, категорія земель - Землі житлової та громадської забудови, вид цільового призначення земельної ділянки – 02.01 Для будівництва та обслуговування житлового будинку, господарчих будівель і споруд (присадибна ділянка), строком на 3 (три) роки.

49.2. Встановити ставку орендної плати в розмірі 3% від нормативної грошової оцінки земельної ділянки.

50. Про затвердження «Технічна документація по передачі земель в оренду для комерційної діяльності гр. Медяній Людмилі Анатоліївні на території Верхньодніпровської міської ради Верхньодніпровського району Дніпропетровської області» від 2003 року, кадастровий номер: 1221010100:01:013:0001, площею 0,0152 га.

50.1. Надати в оренду земельну ділянку громадянці Медяній Людмилі Анатоліївні (ПІН 2348307862), площею 0,0152 га, кадастровий номер: 1221010100:01:013:0001, яка розташована за адресою: Дніпропетровська область, Кам'янський район, м. Верхньодніпровськ, вулиця Кам'янська, 5-а, категорія земель - Землі житлової та громадської забудови, вид цільового призначення земельної ділянки – 03.07 Для будівництва та обслуговування будівель торгівлі, строком на 10 (десять) років.

50.2. Встановити ставку орендної плати в розмірі 5% від нормативної грошової оцінки земельної ділянки.

51. Про затвердження «Технічна документація із землеустрою щодо встановлення (відновлення) меж земельної ділянки в натурі (на місцевості) Рог Володимир Олександрович для будівництва та обслуговування житлового будинку, господарчих будівель і споруд (присадибна ділянка) за адресою: м. Верхньодніпровськ, вул. Владики Сапеляка, 14 на території Верхньодніпровської міської ради Кам'янського району

Дніпропетровської області. Кадастровий номер: 1221010100:08:002:0010» від 2026 року, площею 0,0630 га.

51.1. Надати в оренду земельну ділянку громадянину Рогу Володимиру Олександровичу (ПІН 2435105339), площею 0,0630 га, кадастровий номер: 1221010100:08:002:0010, яка розташована за адресою: Дніпропетровська область, Кам'янський район, м. Верхньодніпровськ, вул. Владики Сапеляка, 14, категорія земель - Землі житлової та громадської забудови, вид цільового призначення земельної ділянки - 02.01 Для будівництва та обслуговування житлового будинку, господарчих будівель і споруд (присадибна ділянка), строком на 2 (два) роки.

51.2. Встановити ставку орендної плати в розмірі 3% від нормативної грошової оцінки земельної ділянки.

52. Про укладання договору оренди землі на новий строк з ТОВАРИСТВОМ З ОБМЕЖЕНОЮ ВІДПОВІДАЛЬНІСТЮ «БЕЗКОМ» (ЄДРПОУ 35950224) на земельну ділянку яка розташована за адресою: Дніпропетровська область, Кам'янський район, м. Верхньодніпровськ, пров. Промисловий, 2, площею 0,7343 га, кадастровий номер: 1221010100:07:002:0003, категорія земель - Землі промисловості, транспорту, електронних комунікацій, енергетики, оборони та іншого призначення, вид цільового призначення земельної ділянки - 12.04 Для розміщення та експлуатації будівель і споруд автомобільного транспорту та дорожнього господарства, строком на 10 (десять) років.

52.1. Встановити орендну плату в розмірі 3 % від нормативно грошової оцінки земельної ділянки.

53. Про укладання договору оренди землі на новий строк з ТОВАРИСТВОМ З ОБМЕЖЕНОЮ ВІДПОВІДАЛЬНІСТЮ «АГРОФІРМА «МИШУРИН РІГ» (ЄДРПОУ 30770956) на земельну ділянку, яка розташована на території Верхньодніпровської міської територіальної громади, Мишуринрізький старостинський округ, Кам'янського району, Дніпропетровської області, площею 1,5375 га, кадастровий номер: 1221087000:01:031:0020, категорія земель - Землі сільськогосподарського призначення, вид цільового призначення земельної ділянки - 01.01 Для ведення товарного сільськогосподарського виробництва, за рахунок земель сільськогосподарського призначення - не витребувана (нерозподілена) земельна частка (пай), строком на один рік вісім місяців дев'ять днів, але не довше ніж до 01.01.2028 року, але не довше, до дня державної реєстрації права власності на земельну ділянку.

53.1. Встановити орендну плату в розмірі 12 % від нормативно грошової оцінки земельної ділянки.

54. Про укладання договору оренди землі на новий строк з ТОВАРИСТВОМ З ОБМЕЖЕНОЮ ВІДПОВІДАЛЬНІСТЮ «АГРОФІРМА «МИШУРИН РІГ» (ЄДРПОУ 30770956) на земельну ділянку, яка розташована на території Верхньодніпровської міської територіальної громади, Мишуринрізький старостинський округ, Кам'янського району, Дніпропетровської області, площею 4,6117 га, кадастровий номер: 1221087000:01:031:0189, категорія земель - Землі сільськогосподарського призначення, вид цільового призначення земельної ділянки - 01.01 Для ведення товарного сільськогосподарського виробництва, за рахунок земель сільськогосподарського призначення - не витребувана (нерозподілена) земельна частка (пай), строком на один рік вісім місяців дев'ять днів, але не довше ніж до 01.01.2028 року, але не довше, до дня державної реєстрації права власності на земельну ділянку.

54.1. Встановити орендну плату в розмірі 12 % від нормативно грошової оцінки земельної ділянки.

55. Про укладання договору оренди землі на новий строк з ТОВАРИСТВОМ З ОБМЕЖЕНОЮ ВІДПОВІДАЛЬНІСТЮ «СОЮЗ ДАГ» (ЄДРПОУ 30536538) на земельну ділянку яка знаходиться на території Верхньодніпровської міської територіальної громади, Новомиколаївський старостинський округ, Кам'янського району, Дніпропетровської області, площею 5,5610 га, кадастровий номер: 1221055800:01:015:0031, категорія земель - землі сільськогосподарського призначення,

вид цільового призначення земельної ділянки – 01.01 Для ведення товарного сільськогосподарського виробництва, угіддя – 013.00 Землі під сільськогосподарськими та іншими господарськими будівлями і дворами, строком на 7 (сім) років.

55.1. Встановити орендну плату в розмірі 12 % від нормативно грошової оцінки земельної ділянки.

55.2. Припинити дію договору оренди землі, укладеного між ГОЛОВНИМ УПРАВЛІННЯМ ДЕРЖГЕОКАДАСТРУ У ДНІПРОПЕТРОВСЬКІЙ ОБЛАСТІ та ТОВАРИСТВОМ З ОБМЕЖЕНОЮ ВІДПОВІДАЛЬНІСТЮ «СОЮЗ ДАГ» № 50/ДО-19 від 15.05.2019 року, який зареєстрований в державному реєстрі речових прав, номер запису про інше речове право: 31680763 від 20.05.2019 року.

56. Про укладання договору оренди землі на новий строк з громадянкою Черевашко Юлією Сергіївною (ПІН 3123201345) на земельну ділянку яка розташована за адресою: Дніпропетровська область, Кам'янський район, м. Верхньодніпровськ, вул. Європейська, площею 0,0016 га, кадастровий номер 1221010100:04:001:0001, категорія земель – Землі житлової та громадської забудови, цільове призначення: 03.07 – Для будівництва та обслуговування будівель торгівлі, строком на 1 (один) рік.

56.1. Встановити орендну плату в розмірі 5% від нормативно грошової оцінки земельної ділянки.

57. Про укладання договору оренди землі на новий строк з громадянкою Шишко Юлією Миколаївною (ПІН 2941405049) на земельну ділянку яка розташована за адресою: Дніпропетровська область, Кам'янський район, с. Пушкарівка, вул. Центральна, 31/1, площею 0,0523 га, кадастровий номер: 1221087700:02:012:0113, категорія земель – Землі житлової та громадської забудови, цільове призначення: 03.10 – Для будівництва та обслуговування будівель ринкової інфраструктури (адміністративних будинків, офісних приміщень та інших будівель громадської забудови, які використовуються для здійснення підприємницької та іншої діяльності, пов'язаної з отриманням прибутку), строком на 10 (десять) років.

57.1. Встановити орендну плату в розмірі 5% від нормативно грошової оцінки земельної ділянки.

58. Про внесення змін до договору оренди земельної ділянки від 24.12.2021 року, зареєстрований в Державному реєстрі речових прав, номер запису про інше речове право: 46020820 від 24.12.2021 року, змінивши ставку орендної плати за користування земельної ділянки з 10% на 5%, земельна ділянка розташована за адресою: Дніпропетровська область, Кам'янський район, м. Верхньодніпровськ, вул. Кам'янська, 27а, площею 0,0202 га, кадастровий номер: 1221010100:07:001:0001, категорія земель – Землі житлової та громадської забудови, вид цільового призначення земельної ділянки – 03.07 Для будівництва та обслуговування будівель торгівлі громадянці Строменко Олені Олексіївні (ПІН 2759316042).

59. Про надання дозволу громадянину Кудашеву Ігорю Олександровичу (ПІН 2658411218) на розробку проекту землеустрою щодо відведення земельної ділянки (зміна цільового призначення) кадастровий номер: 1221055400:01:006:0007, площею 0,3697 га, яка розташована за адресою: Дніпропетровська область, Кам'янський район, селище Дніпровське, вул. Молодіжна, 8-В, для зміни цільового призначення земельної ділянки з цільового призначення: 11.02 Для розміщення та експлуатації основних, підсобних і допоміжних будівель та споруд підприємств переробної, машинобудівної та іншої промисловості, включаючи об'єкти оброблення відходів, зокрема із енергогенеруючим блоком на 01.13 Для іншого сільськогосподарського призначення, категорія земель – Землі сільськогосподарського призначення.

60. Про надання дозволу фізичній особі-підприємцю Марусенку Костянтину Володимировичу (ПІН 2307714212), на розробку проекту землеустрою щодо відведення земельної ділянки (зміна цільового призначення) кадастровий номер: 1221055400:01:006:0006, площею 0,4635 га, яка розташована за адресою:

Дніпропетровська область, Кам'янський район, селище Дніпровське, вул. Молодіжна, 8-Б, для зміни цільового призначення земельної ділянки з цільового призначення: 11.02 Для розміщення та експлуатації основних, підсобних і допоміжних будівель та споруд підприємств переробної, машинобудівної та іншої промисловості, включаючи об'єкти оброблення відходів, зокрема із енергогенеруючим блоком на 01.13 Для іншого сільськогосподарського призначення, категорія земель – Землі сільськогосподарського призначення.

61. Про дострокове припинення дії договору оренди землі укладений між Верхньодніпровською міською радою (ЄДРПОУ 04052595) та гр. Ібрагімовим Теймуром Ісрафіл-Оглу (ПІН 3177123795) від 22.08.2024 року зареєстрованого в державному реєстрі речових прав, номер запису про інше речове право: 56686227 від 11.09.2024 року, об'єктом оренди якою є земельна ділянка з кадастровим номером: 1221084400:03:001:0128, площею 3,5000 га, розташована на території Верхньодніпровської міської територіальної громади, с. Калужине, Дніпровокам'янський старостинський округ, Кам'янський район, Дніпропетровська область, категорія земель – Землі сільськогосподарського призначення, вид цільового призначення земельної ділянки – 01.08 Для сінокосіння і випасання худоби, шляхом укладання додаткової угоди про розірвання договору оренди землі, за взаємною згодою сторін.

62. Про дострокове припинення дії договору оренди землі укладений між Верхньодніпровською міською радою (ЄДРПОУ 04052595) та ПРИВАТНИМ АКЦІОНЕРНИМ ТОВАРИСТВОМ «ВФ УКРАЇНА» (ЄДРПОУ14333937) від 23.07.2025 року, зареєстрованого в державному реєстрі речових прав, номер запису про інше речове право: 62044389 від 21.10.2025 року, об'єктом оренди якою є земельна ділянка з кадастровим номером: 1221087700:02:001:0001, площею 0,0820 га, розташована на території Верхньодніпровської міської територіальної громади, Пушкарівський старостинський округ, с. Пушкарівка, Кам'янський району, Дніпропетровська область, категорія земель – землі промисловості, транспорту, електронних комунікацій, енергетики, оборони та іншого призначення, цільове призначення – 13.01 Для розміщення та експлуатації об'єктів і споруд комунікацій, шляхом укладання додаткової угоди про розірвання договору оренди землі, за взаємною згодою сторін.

63. Про внесення змін до рішення № 2363-45/ІХ від 16.10.2025 року Верхньодніпровської міської ради «Про продаж у власність земельної ділянки сільськогосподарського призначення, для ведення фермерського господарства, площею 18,0000 га, кадастровий номер: 1221082200:01:063:0008 гр. Сивоконю В.С.» в пункт 1 змінивши ціну продажу земельної ділянки та в пункт 4 змінивши розрахунок і графік погашення розстроченого платежу у зв'язку з проведенням державної індексації нормативної грошової оцінки за 2025 рік, виклавши підпункти 1 та 4 в наступній редакції:

«1. Продати у власність громадянину Сивоконю Володимирі Степановичу (ПІН 1956813630) земельну ділянку комунальної власності сільськогосподарського призначення, цільове призначення: 01.02. - Для ведення фермерського господарства, площею 18,0000 га, кадастровий номер: 1221082200:01:063:0008, яка розташована на території Верхньодніпровської міської територіальної громади, Бородаївський старостинський округ, Кам'янського району, Дніпропетровської області, ціна продажу земельної ділянки 502960,27 грн (п'ятсот дві тисячі дев'ятсот шістьдесят гривень 27 копійок (без ПДВ)), на умовах, згідно договору купівлі-продажу.»

«4. Затвердити розрахунок та графік погашення розстроченого платежу за придбання земельної ділянки, а саме:

№ платежу	Сума грошового зобов'язання	Граничний строк сплати грошового зобов'язання, включно
-----------	-----------------------------	--

1	125 740,07 (сто двадцять п'ять тисяч сімсот сорок гривень 07 копійок)	До підписання договору купівлі-продажу
2	125 740,07 (сто двадцять п'ять тисяч сімсот сорок гривень 07 копійок)	30.06.2026 року
3	125 740,07 (сто двадцять п'ять тисяч сімсот сорок гривень 07 копійок)	30.09.2026 року
4	125 740,07 (сто двадцять п'ять тисяч сімсот сорок гривень 07 копійок)	31.12.2026 року

64. Про погодження «Проект землеустрою щодо встановлення (зміни) меж Онуфріївської селищної ради (територіальної громади) Олександрійського району Кіровоградської області» від 2023 року, в частині спільної адміністративної межі Онуфріївської селищної територіальної громади Олександрійського району Кіровоградської області з Верхньодніпровською міською територіальною громадою Кам'янського району Дніпропетровської області.

65. Про затвердження «Технічна документація з нормативної грошової оцінки земельної ділянки комунальної власності для розміщення, будівництва, експлуатації та обслуговування будівель і споруд об'єктів енергогенеруючих підприємств, установ і організацій (код КВЦПЗ 14.01) на території Верхньодніпровської міської ради Кам'янського району Дніпропетровської області (за межами населених пунктів). Кадастровий номер земельної ділянки: 1221087700:01:054:0052» від 2026 року, замовник Верхньодніпровська міська рада.

65.1. Встановити нормативну грошову оцінку земельної ділянки в сумі 7650825,16 грн. (сім мільйонів шістьсот п'ятдесят тисяч вісімсот двадцять п'ять гривень 16 копійок).

65.2. Ввести в дію нормативну грошову оцінку земельної ділянки з 01 червня 2026 року, відповідно до вимог пункту 271.2 статті 271 Податкового кодексу України.

66. Про надання дозволу ВЕРХНЬОДНІПРОВСЬКІЙ МІСЬКІЙ РАДІ (код ЄДРПОУ 04052595) на виготовлення експертної грошової оцінки земельної ділянки несільськогосподарського призначення, яка знаходиться за адресою: м. Верхньодніпровськ, вул. Кам'янська, 10-В, Кам'янського району, Дніпропетровської області, площею 0,0061 га, категорія земель – землі житлової та громадської забудови, цільове призначення – 03.07 Для будівництва та обслуговування будівель торгівлі, кадастровий номер: 1221010100:08:003:0031, для подальшого продажу громадянину Луковському Анатолію Мечеславовичу (ПІН 2444414298).

67. Про внесення змін до підпункту 1.20. пункту 1 рішення Верхньодніпровської міської ради № 2640-48/ІХ від 26.02.2026 року «Про надання дозволу на розробку проектів землеустрою щодо відведення земельних ділянок для городництва для подальшої її оренди на території Верхньодніпровської міської територіальної громади» змінивши орієнтовну площу земельної ділянки з 0,30 га на 0,60 га, виклавши підпункт 1.20. пункту 1 рішення в наступній редакції:

«1.20. Станкевич Наталії Валеріївни (ПІН 3368900102) орієнтовною площею 0,60 га - для городництва (код КВЦПЗ - 01.07) на території Верхньодніпровської міської територіальної громади, Боровківський старостинський округ, с. Матюченкове, схема розташування земельної ділянки вказана в Додатку 20».

68. Про внесення змін до пункту 93 Списку громадян села Пушкарівка на приватизацію земельних присадибних ділянок, до рішення Пушкарівської сільської ради народних депутатів Верхньодніпровського району, Дніпропетровської області XXI скликання XIII сесія від 31.03.1994 року «Про передачу земельних ділянок у приватну власність і громадянам села Пушкарівка», змінивши площу ділянки, що приватизується з 0,15 га на 0,25 га, змінивши вул. Немо на вул. Козацька, і виклавши пункт 93 Списку в наступній редакції:

№ п/п	Прізвище , ім'я по батькові, ППН	Площа га, що приватизується	Примітки
93	Амбаров Олександр Володимирович 2470805610	0,25	с. Пушкарівка вул. Козацька

69. Про внесення змін до пункту 3 рішення Верхньодніпровської міської ради № 2369-45/IX від 23.07.2025 року «Про затвердження Переліку земельних ділянок комунальної власності Верхньодніпровської міської ради щодо надання дозволу на розроблення документації із землеустрою для передачі в користування на умовах оренди окремими лотами на земельних торгах (у формі аукціону)», змінивши назву документації, та викласти пункт 3 у такій редакції:

«3. Надати дозвіл на розроблення технічної документації із землеустрою щодо інвентаризації земельних ділянок, зазначених у підпунктах 1.3–1.8 пункту 1 цього рішення».

70. Про внесення змін до пункту 2 рішення Верхньодніпровської міської ради № 2532-46/IX від 16.10.2025 року «Про затвердження Переліку земельних ділянок комунальної власності Верхньодніпровської міської ради щодо надання дозволу на розробку документації із землеустрою для передачі в користування на умовах оренди окремими лотами на земельних торгах (у формі аукціону)», змінивши назву документації, та викласти пункт 2 у такій редакції:

«2. Надати дозвіл на розроблення проекту землеустрою щодо відведення земельної ділянки, зазначеної у підпункті 1.7 пункту 1 цього рішення, а також надати дозвіл на розроблення технічної документації із землеустрою щодо інвентаризації земельних ділянок, зазначених у підпунктах 1.1–1.6 та 1.9–1.10 пункту 1 цього рішення».

71. Про формування переліку земель комунальної власності на території Верхньодніпровської міської територіальної громади, на яких за результатами попереднього обстеження наявні ознаки природного заліснення та які потребують визначення їх правового статусу, як самозаліснених земель, у межах Мишуринського старостинського округу орієнтовною площею 40,0 га, у межах Бородаївського старостинського округу орієнтовною площею 80,0 га, згідно з додатком до цього рішення.

71.1. Надати дозвіл ДЕРЖАВНОМУ СПЕЦІАЛІЗОВАНОМУ ГОСПОДАРЬСЬКОМУ ПІДПРИЄМСТВУ «ЛІСИ УКРАЇНИ» (код ЄДРПОУ 45632138) на розроблення документації із землеустрою щодо визначення самозаліснених земельних ділянок, що частково або повністю вкриті лісовою рослинністю, заліснення яких відбулося природним шляхом на підставі актів обстеження земельних ділянок, розташованих на території Мишуринського та Бородаївського старостинських округів Верхньодніпровської міської територіальної громади Кам'янського району Дніпропетровської області.

РОЗГЛЯД ПИТАНЬ ПОРЯДКУ ДЕННОГО:

1. Про затвердження документації із землеустрою для будівництва і обслуговування житлового будинку, господарських будівель та споруд (присадибна ділянка), для індивідуального садівництва, для будівництва індивідуальних гаражів на території Верхньодніпровської міської ради, та надати земельні ділянки безоплатно у власність громадянам

№ п/п	Прізвище, ім'я по батькові Ідентифікаційний номер	Місце знаходження земельної ділянки кадастровий номер земельної ділянки	Загальна площа земельної ділянки, га	Цільове призначення земельної ділянки
1	2	3	4	5
1	Замота Максим Анатолійович 3154401333	м. Верхньодніпровськ, вулиця Пожежна, 22 1221010100:08:012:0008	0,0900	для будівництва та обслуговування житлового будинку, господарських будівель та споруд (присадибна ділянка) код КВЦПЗ - 02.01
2	Плахотний Василь Петрович 1943415515	м. Верхньодніпровськ, вулиця Упорна, 12-А, 1221010100:17:003:0006	0,0465	для будівництва та обслуговування житлового будинку, господарських будівель та споруд (присадибна ділянка) код КВЦПЗ - 02.01
3	Околович Євгеній Йосипович 2165708379	м. Верхньодніпровськ, вулиця Яблунева, 186 1221010100:27:001:0030	0,1000	для будівництва та обслуговування житлового будинку, господарських будівель та споруд (присадибна ділянка) код КВЦПЗ - 02.01
4	Шевченко Надія Григорівна 1986122365	м. Верхньодніпровськ, вулиця Харківська, 1 1221010100:25:006:0007	0,0647	для будівництва та обслуговування житлового будинку, господарських будівель та споруд (присадибна ділянка) код КВЦПЗ - 02.01
5	Рапина Юрій Іванович 2150411091	м. Верхньодніпровськ, вулиця Бутенка, 1 1221010100:23:004:0015	0,0608	для будівництва та обслуговування житлового будинку, господарських будівель та споруд (присадибна ділянка) код КВЦПЗ - 02.01
6	Шовковий Анатолій Васильович 2118825157	м. Верхньодніпровськ, вулиця Українська, 24 1221010100:31:005:0016	0,0585	для будівництва та обслуговування житлового будинку, господарських будівель та споруд (присадибна ділянка) код КВЦПЗ - 02.01
7	Єфіменко Олена Дмитрівна 1900719189	м. Верхньодніпровськ, вулиця Вокзальна, 12 1221010100:08:009:0007	0,0623	для будівництва та обслуговування житлового будинку, господарських будівель та споруд (присадибна ділянка) код КВЦПЗ - 02.01
8	Рикус Микола Анатолійович 2970805390	м. Верхньодніпровськ, вулиця Гончарна, 20-А 1221010100:22:007:0015	0,0780	для будівництва та обслуговування житлового будинку, господарських будівель та споруд (присадибна ділянка) код КВЦПЗ - 02.01
9	Робота Людмила Платонівна 1461142980	м. Верхньодніпровськ, вулиця Коротка, 4а 1221010100:21:009:0016	0,0605	для будівництва та обслуговування житлового будинку, господарських будівель та споруд (присадибна ділянка) код КВЦПЗ - 02.01

10	Висоцька Антоніна Амполіївна 2645021387	м. Верхньодніпровськ, вулиця Яблунева, 135-А 1221010100:26:006:0012	0,0933	для будівництва та обслуговування житлового будинку, господарських будівель та споруд (присадибна ділянка) код КВЦПЗ - 02.01
11	Пирогов Андрій Олексійович 2804802034	м. Верхньодніпровськ, вулиця Зелена, 22 1221010100:06:006:0005	0,0636	для будівництва та обслуговування житлового будинку, господарських будівель та споруд (присадибна ділянка) код КВЦПЗ - 02.01
12	Ардашева Олена Олександрівна 2372708983	м. Верхньодніпровськ, вулиця Бродського, 18 1221010100:26:003:0003	0,1000	для будівництва та обслуговування житлового будинку, господарських будівель та споруд (присадибна ділянка) код КВЦПЗ - 02.01
13	Каракуца Олександр Володимирович 2857612097	м. Верхньодніпровськ, вулиця Кам'янська, 136 1221010100:32:004:0050	0,0627	для будівництва та обслуговування житлового будинку, господарських будівель та споруд (присадибна ділянка) код КВЦПЗ - 02.01
14	Петренко Лідія Олександрівна 1893706581	м. Верхньодніпровськ, вулиця Харківська, 3 1221010100:25:006:0008	0,0480	для будівництва та обслуговування житлового будинку, господарських будівель та споруд (присадибна ділянка) код КВЦПЗ - 02.01
15	Атамась Анатолій Петрович (1/2 частка) 1822812493 Атамась Раїса Володимирівна (1/2 частка) 1736401225	м. Верхньодніпровськ, вулиця Упорна, 1 1221010100:16:004:0049	0,0986	для будівництва та обслуговування житлового будинку, господарських будівель та споруд (присадибна ділянка) код КВЦПЗ - 02.01
16	Носовський Володимир Іванович 1951908198	м. Верхньодніпровськ, вулиця Харківська, 3А 1221010100:25:006:0009	0,0537	для будівництва та обслуговування житлового будинку, господарських будівель та споруд (присадибна ділянка) код КВЦПЗ - 02.01
17	Богдан Ольга Василівна 2260708085	м. Верхньодніпровськ, вулиця Дніпровська, 79 1221010100:09:007:0018	0,1000	для будівництва та обслуговування житлового будинку, господарських будівель та споруд (присадибна ділянка) код КВЦПЗ - 02.01
18	Гнездов Роман Олександрович 2901802899	м. Верхньодніпровськ, вулиця Кирпична, 8 1221010100:22:002:0013	0,1000	для будівництва та обслуговування житлового будинку, господарських будівель та споруд (присадибна ділянка) код КВЦПЗ - 02.01

19	Коняєва Олена Борисівна 2924018845	м. Верхньодніпровськ, вулиця Яблунева, 174 1221010100:27:001:0022	0,1000	для будівництва та обслуговування житлового будинку, господарських будівель та споруд (присадибна ділянка) код КВЦПЗ - 02.01
20	Жила Світлана Володимирівна 2446611043	м. Верхньодніпровськ, вулиця Галатовка Друга, 1А 1221010100:22:008:0004	0,1000	для будівництва та обслуговування житлового будинку, господарських будівель та споруд (присадибна ділянка) код КВЦПЗ - 02.01
21	Остапенко Едіта Юріївна 2577909885	м. Верхньодніпровськ, вулиця Пожежна, 20 1221010100:08:012:0015	0,0897	для будівництва та обслуговування житлового будинку, господарських будівель та споруд (присадибна ділянка) код КВЦПЗ - 02.01
22	Романовський Віталій Федорович 2062007937	м. Верхньодніпровськ, вулиця Яблунева, 19 1221010100:02:001:0041	0,0711	для будівництва та обслуговування житлового будинку, господарських будівель та споруд (присадибна ділянка) код КВЦПЗ - 02.01
23	Тринитка Віктор Миколайович 1650510955	с-ще Дніпровське, вулиця Козацька, 3 1221055400:02:003:0268	0,1227	для будівництва та обслуговування житлового будинку, господарських будівель та споруд (присадибна ділянка) код КВЦПЗ - 02.01
24	Сікорський Адольф Андрійович 1394405675	с-ще Дніпровське, вулиця Козацька, 21 1221055400:02:003:0269	0,1185	для будівництва та обслуговування житлового будинку, господарських будівель та споруд (присадибна ділянка) код КВЦПЗ - 02.01
25	Жорова Людмила Володимирівна 2340507724	с-ще Дніпровське, вулиця Травнева, 7 1221055400:02:002:0335	0,0826	для будівництва та обслуговування житлового будинку, господарських будівель та споруд (присадибна ділянка) код КВЦПЗ - 02.01
26	Волок Андрій Миколайович 2631400353	с-ще Дніпровське, вулиця Красна, 67 1221055400:02:003:0200	0,0747	для будівництва та обслуговування житлового будинку, господарських будівель та споруд (присадибна ділянка) код КВЦПЗ - 02.01
27	Горб Наталія Олексіївна 3049602662	с-ще Дніпровське, вулиця Виноградна, 12 1221055400:02:002:0220	0,1500	для будівництва та обслуговування житлового будинку, господарських будівель та споруд (присадибна ділянка) код КВЦПЗ - 02.01
28	Сердюк Зоя Володимирівна 3117701549	с-ще Дніпровське, вулиця Зоряна, 9 1221055400:02:002:0331	0,0700	для будівництва та обслуговування житлового будинку, господарських будівель та споруд (присадибна ділянка) код КВЦПЗ - 02.01

29	Костренко Світлана Василівна 2480010248	с-ще Дніпровське, вулиця Сонячна, 16 1221055400:02:002:0334	0,0717	для будівництва та обслуговування житлового будинку, господарських будівель та споруд (присадибна ділянка) код КВЦПЗ - 02.01
30	Фат Олександра Василівна (3/4 частка) 2114201442 Фат Людмила Миколаївна (1/4 частка) 2993200149	с-ще Новомиколаївка, вулиця Центральна, 25 1221055800:03:002:0390	0,1021	для будівництва та обслуговування житлового будинку, господарських будівель та споруд (присадибна ділянка) код КВЦПЗ - 02.01
31	Куцова Тетяна Анатоліївна (1/2 частка) 2676813504 Куцов Анатолій Миколайович (1/2 частка) 2572615572	с-ще Новомиколаївка, вулиця Центральна, 14 1221055800:03:002:0391	0,1500	для будівництва та обслуговування житлового будинку, господарських будівель та споруд (присадибна ділянка) код КВЦПЗ - 02.01
32	Оката Наталія Максимівна 2130514505	с-ще Новомиколаївка, вулиця Музична, 17 1221055800:03:002:0259	0,0837	для будівництва та обслуговування житлового будинку, господарських будівель та споруд (присадибна ділянка) код КВЦПЗ - 02.01
33	Злобін Сергій Васильович 2251317435	с-ще Новомиколаївка, вулиця Козацької Слави, 56 1221055800:03:003:0168	0,1500	для будівництва та обслуговування житлового будинку, господарських будівель та споруд (присадибна ділянка) код КВЦПЗ - 02.01
34	Бородіна Катерина Володимирівна 2903409689	с-ще Новомиколаївка, вулиця Центральна, 50 1221055800:03:002:0383	0,1500	для будівництва та обслуговування житлового будинку, господарських будівель та споруд (присадибна ділянка) код КВЦПЗ - 02.01
35	Городецька Наталія Миколаївна 2528100061	с. Правобережне, вулиця Шкільна, 2 1221082200:02:001:0315	0,2500	для будівництва та обслуговування житлового будинку, господарських будівель та споруд (присадибна ділянка) код КВЦПЗ - 02.01
36	Мірошніченко Надія Георгіївна 2223622825	с. Бородаївка, вулиця Шкільна, 32 1221082200:03:001:0426	0,2500	для будівництва та обслуговування житлового будинку, господарських будівель та споруд (присадибна ділянка) код КВЦПЗ - 02.01

37	Хейлик Сергій Андрійович 2958217757	с. Вільні Хутори, вулиця Хутірська, 14 1221081800:02:003:0004	0,2500	для будівництва та обслуговування житлового будинку, господарських будівель та споруд (присадибна ділянка) код КВЦПЗ - 02.01
38	Сидоренко Андрій Віталійович 2641206217	с. Дніпровакам'янка, вулиця Набережна, 9 1221084400:02:001:0295	0,2500	для будівництва та обслуговування житлового будинку, господарських будівель та споруд (присадибна ділянка) код КВЦПЗ - 02.01
39	Зозуля Галина Володимирівна 2263510963	с. Домоткань, вулиця Центральна, 27 1221085500:02:001:0183	0,2353	для будівництва та обслуговування житлового будинку, господарських будівель та споруд (присадибна ділянка) код КВЦПЗ - 02.01
40	Кравченко Роман Вікторович 2814104278	с. Домоткань, вулиця Центральна, 16 1221085500:02:004:0044	0,2500	для будівництва та обслуговування житлового будинку, господарських будівель та споруд (присадибна ділянка) код КВЦПЗ - 02.01
41	Палагута Антоніна Василівна 1699606588	с. Домоткань, вулиця Травнева, 7 1221085500:02:004:0060	0,2500	для будівництва та обслуговування житлового будинку, господарських будівель та споруд (присадибна ділянка) код КВЦПЗ - 02.01
42	Галича Наталя Миколаївна 2572407725	с. Підлужжя, вулиця Сонячна, 174 1221087500:05:001:0444	0,2500	для будівництва та обслуговування житлового будинку, господарських будівель та споруд (присадибна ділянка) код КВЦПЗ - 02.01
43	Мірошніченко Віктор Олексійович 2148107416	с. Пушкарівка, вулиця Дніпровська, 103 1221087700:02:004:0045	0,2500	для будівництва та обслуговування житлового будинку, господарських будівель та споруд (присадибна ділянка) код КВЦПЗ - 02.01
44	Боговик Майя Миколаївна 2459107620	с. Пушкарівка, вулиця Шевченка, 3 1221087700:02:014:0129	0,2233	для будівництва та обслуговування житлового будинку, господарських будівель та споруд (присадибна ділянка) код КВЦПЗ - 02.01
45	Ткаченко Олена Петрівна 2883715568	с. Пушкарівка, вулиця Коцюбинського, 23/2 1221087700:02:006:0077	0,0765	для будівництва та обслуговування житлового будинку, господарських будівель та споруд (присадибна ділянка) код КВЦПЗ - 02.01
46	Проняга Олена Василівна 2296519162	с. Пушкарівка, вулиця Щастя, 36 1221087700:02:013:0182	0,1547	для будівництва та обслуговування житлового будинку, господарських будівель та споруд (присадибна ділянка) код КВЦПЗ - 02.01

47	Щербина Микола Федорович 2294406059	с. Пушкарівка, вулиця Сонячна, 64 1221087700:02:005:0060	0,1806	для будівництва та обслуговування житлового будинку, господарських будівель та споруд (присадибна ділянка) код КВЦПЗ - 02.01
48	Путій Марія Русланівна 3898000241	с. Пушкарівка, вулиця Зарічна, 47 1221087700:03:001:0108	0,2206	для будівництва та обслуговування житлового будинку, господарських будівель та споруд (присадибна ділянка) код КВЦПЗ - 02.01

СЛУХАЛИ: головного спеціаліста Відділу земельних відносин та агропромислового комплексу Верхньодніпровської міської ради Ужву М.В., яка надала роз'яснення щодо розгляду даного питання відповідно до поданої заяви.

ВИРІШИЛИ:

Винести на сесію міської ради

ГОЛОСУВАЛИ: «За» - 9; «Проти» - 0; «Утримались» - 0.

Лист голосування по питанню № 1 додається.

2. Про надання дозволу на виготовлення проекту землеустрою щодо відведення земельної ділянки для подальшої її оренди громадянці Шрамовій Олені Володимирівні (ПІН 2298003406) орієнтовною площею 0,05 га, яка розташована за адресою: Дніпропетровська область, Кам'янський район, м. Верхньодніпровськ, вул. Квартальна, 16, категорія земель - Землі житлової та громадської забудови, вид цільового призначення земельної ділянки - 02.01 Для будівництва і обслуговування житлового будинку, господарських будівель та споруд (присадибна ділянка).

СЛУХАЛИ: головного спеціаліста Відділу земельних відносин та агропромислового комплексу Верхньодніпровської міської ради Ужву М.В., яка надала роз'яснення щодо розгляду даного питання відповідно до поданої заяви.

ВИРІШИЛИ:

Винести на сесію міської ради

ГОЛОСУВАЛИ: «За» - 9; «Проти» - 0; «Утримались» - 0.

Лист голосування по питанню № 2 додається.

3. Про надання дозволу на виготовлення проекту землеустрою щодо відведення земельної ділянки для подальшої її оренди громадянину Зінченку Василю Аврамовичу (ПІН 1583506731) орієнтовною площею 0,0026 га, яка розташована за адресою: Дніпропетровська область, Кам'янський район, м. Верхньодніпровськ, вул. Шкільна, №82, категорія земель - Землі житлової та громадської забудови, вид цільового призначення земельної ділянки - 02.05 Для будівництва індивідуальних гаражів.

СЛУХАЛИ: головного спеціаліста Відділу земельних відносин та агропромислового комплексу Верхньодніпровської міської ради Ужву М.В., яка надала роз'яснення щодо розгляду даного питання відповідно до поданої заяви.

ВИРІШИЛИ:

Винести на сесію міської ради

ГОЛОСУВАЛИ: «За» - 9; «Проти» - 0; «Утримались» - 0.

Лист голосування по питанню № 3 додається.

4. Про надання дозволу на виготовлення проекту землеустрою щодо відведення земельної ділянки для подальшої її оренди громадянину Вахрушеву Віталію Володимировичу (ПІН 2000301997) орієнтовною площею 0,1200 га, яка розташована за адресою: Дніпропетровська область, Кам'янський район, м. Верхньодніпровськ, вул. Яблунова, 55-а, категорія земель - Землі житлової та громадської забудови, вид цільового призначення земельної ділянки - 03.10 Для будівництва та обслуговування будівель ринкової інфраструктури.

СЛУХАЛИ: головного спеціаліста Відділу земельних відносин та агропромислового комплексу Верхньодніпровської міської ради Ужву М.В., яка надала роз'яснення щодо розгляду даного питання відповідно до поданої заяви.

ВИРІШИЛИ:

Вивести на сесію міської ради

ГОЛОСУВАЛИ: «За» - 9; «Проти» - 0; «Утримались» - 0.

Лист голосування по питанню № 4 додається.

5. Про надання дозволу ТОВАРИСТВУ З ОБМЕЖЕНОЮ ВІДПОВІДАЛЬНІСТЮ «ЮКРЕЙН ТАУЕР КОМПАНІ» (ЄДРПОУ 44281999) на розробку проекту землеустрою щодо відведення земельної ділянки орієнтовною площею 0,0050 га, яка розташована на території Верхньодніпровської міської територіальної громади, Мишуринрізький старостинський округ, Кам'янського району, Дніпропетровської області, категорія земель - Землі зв'язку, вид цільового призначення земельної ділянки - 13.01 Для розміщення та експлуатації об'єктів і споруд телекомунікацій.

СЛУХАЛИ: головного спеціаліста Відділу земельних відносин та агропромислового комплексу Верхньодніпровської міської ради Ужву М.В., яка надала роз'яснення щодо розгляду даного питання відповідно до поданої заяви.

ВИРІШИЛИ:

Вивести на сесію міської ради

ГОЛОСУВАЛИ: «За» - 9; «Проти» - 0; «Утримались» - 0.

Лист голосування по питанню № 5 додається.

6. Про надання дозволу КОМУНАЛЬНОМУ ЗАКЛАДУ «ВЕРХІВЦЕВСЬКИЙ ПСИХОНЕВРОЛОГІЧНИЙ ІНТЕРНАТ» ДНІПРОПЕТРОВСЬКОЇ ОБЛАСНОЇ РАДИ» (ЄДРПОУ 03188381) на розробку технічної документації із землеустрою щодо встановлення (відновлення) меж земельної ділянки орієнтовною площею 140,9 га, яка розташована на території Верхньодніпровської міської територіальної громади, Боровківський старостинський округ, Кам'янського району, Дніпропетровської області, категорія земель - Землі житлової та громадської забудови, вид цільового призначення земельної ділянки - 03.03 Для будівництва та обслуговування будівель закладів охорони здоров'я та соціальної допомоги.

СЛУХАЛИ: головного спеціаліста Відділу земельних відносин та агропромислового комплексу Верхньодніпровської міської ради Ужву М.В., яка надала роз'яснення щодо розгляду даного питання відповідно до поданої заяви.

ВИРІШИЛИ:

Відкладено на доопрацювання

ГОЛОСУВАЛИ: «За» - ___; «Проти» - ___; «Утримались» - ___.

Лист голосування по питанню № 6 додається.

7. Про надання дозволу ПРИВАТНОМУ ПІДПРИЄМСТВУ «ЕДІАЛ» (ЄДРПОУ 21946922) на розробку технічної документації із землеустрою щодо встановлення (відновлення) меж земельної ділянки орієнтовною площею 0,58 га, яка розташована за адресою: Дніпропетровська область, Кам'янського району, м. Верхньодніпровськ, вул. Ливарна, 3, категорія земель - Землі житлової та громадської забудови, вид цільового призначення земельної ділянки - 11.02 Для розміщення та експлуатації основних, підсобних і допоміжних будівель та споруд підприємств переробної, машинобудівної та іншої промисловості.

СЛУХАЛИ: головного спеціаліста Відділу земельних відносин та агропромислового комплексу Верхньодніпровської міської ради Ужву М.В., яка надала роз'яснення щодо розгляду даного питання відповідно до поданої заяви.

ВИРІШИЛИ:

Вивести на сесію міської ради

ГОЛОСУВАЛИ: «За» - 9; «Проти» - 0; «Утримались» - 0.

Лист голосування по питанню № 7 додається.

8. Про надання дозволу ВІДДІЛУ КОМУНАЛЬНОЇ ВЛАСНОСТІ ВЕРХНЬОДНІПРОВСЬКОЇ МІСЬКОЇ РАДИ (ЄДРПОУ 43994219) на розробку проекту землеустрою щодо відведення земельної ділянки, яка розташована за адресою: Дніпропетровська область, Кам'янський район, с. Павло-Григорівка, вул. Лісова, 20/1, орієнтовною площею 0,04 га, за рахунок земель житлової та громадської забудови, цільове призначення - 03.01 Для будівництва та обслуговування будівель органів державної влади та органів місцевого самоврядування.

СЛУХАЛИ: головного спеціаліста Відділу земельних відносин та агропромислового комплексу Верхньодніпровської міської ради Ужву М.В., яка надала роз'яснення щодо розгляду даного питання відповідно до поданої заяви.

ВИРІШИЛИ:

Вивести на сесію міської ради

ГОЛОСУВАЛИ: «За» - 9; «Проти» - 0; «Утримались» - 0.

Лист голосування по питанню № 8 додається.

9. Про надання дозволу ВІДДІЛУ КОМУНАЛЬНОЇ ВЛАСНОСТІ ВЕРХНЬОДНІПРОВСЬКОЇ МІСЬКОЇ РАДИ (ЄДРПОУ 43994219) на розробку проекту землеустрою щодо відведення земельної ділянки, яка розташована за адресою: Дніпропетровська область, Кам'янський район, с. Вільні Хутори, вул. Крікента, 25, орієнтовною площею 0,12 га, за рахунок земель житлової та громадської забудови, цільове призначення - 03.01 Для будівництва та обслуговування будівель органів державної влади та органів місцевого самоврядування.

СЛУХАЛИ: головного спеціаліста Відділу земельних відносин та агропромислового комплексу Верхньодніпровської міської ради Ужву М.В., яка надала роз'яснення щодо розгляду даного питання відповідно до поданої заяви.

ВИРІШИЛИ:

Вивести на сесію міської ради

ГОЛОСУВАЛИ: «За» - 9; «Проти» - 0; «Утримались» - 0.

Лист голосування по питанню № 9 додається.

10. Про надання дозволу ВІДДІЛУ КОМУНАЛЬНОЇ ВЛАСНОСТІ ВЕРХНЬОДНІПРОВСЬКОЇ МІСЬКОЇ РАДИ (ЄДРПОУ 43994219) на розробку проекту землеустрою щодо відведення земельної ділянки, яка розташована за адресою: Дніпропетровська область, Кам'янський район, с. Вільні Хутори, вул. Калинова, 38, орієнтовною площею 0,09 га, за рахунок земель житлової та громадської забудови, цільове призначення – 03.01 Для будівництва та обслуговування будівель органів державної влади та органів місцевого самоврядування.

СЛУХАЛИ: головного спеціаліста Відділу земельних відносин та агропромислового комплексу Верхньодніпровської міської ради Ужву М.В., яка надала роз'яснення щодо розгляду даного питання відповідно до поданої заяви.

ВИРІШИЛИ:

Вивести на сесію міської ради

ГОЛОСУВАЛИ: «За» - 9; «Проти» - 0; «Утримались» - 0.

Лист голосування по питанню № 10 додається.

11. Про надання дозволу громадянам на розробку проектів землеустрою щодо відведення земельних ділянок для городництва, за рахунок земель комунальної власності сільськогосподарського призначення не наданих у власність або користування на території Верхньодніпровської міської територіальної громади, для подальшої передачі в оренду:

11.1. Панову Антону Юрійовичу (ІПН 3378101934) орієнтовною площею 0,60 га - для городництва (код КВЦПЗ - 01.07) на території Верхньодніпровської міської територіальної громади, Зарічанський старостинський округ, с. Домоткань;

11.2. Панову Антону Юрійовичу (ІПН 3378101934) орієнтовною площею 0,60 га - для городництва (код КВЦПЗ - 01.07) на території Верхньодніпровської міської територіальної громади, Зарічанський старостинський округ, с. Домоткань;

11.3. Пановій Тетяні Миколаївні (ІПН 2683309928) орієнтовною площею 0,60 га - для городництва (код КВЦПЗ - 01.07) на території Верхньодніпровської міської територіальної громади, Зарічанський старостинський округ, с. Домоткань;

11.4. Шрам Антоніні Сигізмундівні (ІПН 2351207646) орієнтовною площею 0,16 га - для городництва (код КВЦПЗ - 01.07) на території Верхньодніпровської міської територіальної громади, Пушкарівський старостинський округ, с. Пушкарівка;

11.5. Ступачук Ірині Сергіївні (ІПН 2939527625) орієнтовною площею 0,60 га - для городництва (код КВЦПЗ - 01.07) на території Верхньодніпровської міської територіальної громади, Зарічанський старостинський округ, с. Домоткань;

11.6. Хижняку Василю Сергійовичу (ІПН 2666104630) орієнтовною площею 0,60 га - для городництва (код КВЦПЗ - 01.07) на території Верхньодніпровської міської територіальної громади, Бородаївський старостинський округ, с. Правобережне;

11.7. Хижняку Василю Сергійовичу (ІПН 2666104630) орієнтовною площею 0,60 га - для городництва (код КВЦПЗ - 01.07) на території Верхньодніпровської міської територіальної громади, Бородаївський старостинський округ, с. Правобережне

11.8. Хижняку Василю Сергійовичу (ІПН 2666104630) орієнтовною площею 0,60 га - для городництва (код КВЦПЗ - 01.07) на території Верхньодніпровської міської територіальної громади, Бородаївський старостинський округ, с. Правобережне;

11.9. Сичу Миколі Едуардовичу (ІПН 3294009250) орієнтовною площею 0,60 га - для городництва (код КВЦПЗ - 01.07) на території Верхньодніпровської міської територіальної громади, Богодарівський старостинський округ, с. Самоткань;

11.10. Сичу Миколі Едуардовичу (ІПН 3294009250) орієнтовною площею 0,60 га - для городництва (код КВЦПЗ - 01.07) на території Верхньодніпровської міської територіальної громади, Богодарівський старостинський округ, с. Тарасівка;

11.11. Сичу Павлу Едуардовичу (ІПН 3463502174) орієнтовною площею 0,60 га - для городництва (код КВЦПЗ - 01.07) на території Верхньодніпровської міської територіальної громади, Богодарівський старостинський округ, с. Новогригорівка;

- 11.12. Хижняку Івану Васильовичу (ІПН 3867101651) орієнтовною площею 0,60 га - для городництва (код КВЦПЗ - 01.07) на території Верхньодніпровської міської територіальної громади, Бородаївський старостинський округ, с. Правобережне;
- 11.13. Хижняку Івану Васильовичу (ІПН 3867101651) орієнтовною площею 0,60 га - для городництва (код КВЦПЗ - 01.07) на території Верхньодніпровської міської територіальної громади, Бородаївський старостинський округ, с. Правобережне;
- 11.14. Коняєвій Олені Борисівні (ІПН 2924018845) орієнтовною площею 0,13 га - для городництва (код КВЦПЗ - 01.07) на території Верхньодніпровської міської територіальної громади, м. Верхньодніпровськ;
- 11.15. Палюху Юрію Анатолійовичу (ІПН 2777002438) орієнтовною площею 0,60 га - для городництва (код КВЦПЗ - 01.07) на території Верхньодніпровської міської територіальної громади, Богодарівський старостинський округ, с. Новогригорівка;
- 11.16. Палюх Марії Миколаївні (ІПН 3154801240) орієнтовною площею 0,60 га - для городництва (код КВЦПЗ - 01.07) на території Верхньодніпровської міської територіальної громади, Богодарівський старостинський округ, с. Новогригорівка;
- 11.17. Палюх Марії Миколаївні (ІПН 3154801240) орієнтовною площею 0,60 га - для городництва (код КВЦПЗ - 01.07) на території Верхньодніпровської міської територіальної громади, Богодарівський старостинський округ, с. Новогригорівка;
- 11.18. Гордієнку Андрію Олександровичу (ІПН 3418900030) орієнтовною площею 0,60 га - для городництва (код КВЦПЗ - 01.07) на території Верхньодніпровської міської територіальної громади, Богодарівський старостинський округ, с. Новогригорівка;
- 11.19. Бетіній Любові Володимирівні (ІПН 2348108923) орієнтовною площею 0,30 га - для городництва (код КВЦПЗ - 01.07) на території Верхньодніпровської міської територіальної громади, Новомиколаївський старостинський округ, с. Чубарівка;
- 11.20. Остапчуку Андрію Романовичу (ІПН 3503500195) орієнтовною площею 0,60 га - для городництва (код КВЦПЗ - 01.07) на території Верхньодніпровської міської територіальної громади, Богодарівський старостинський округ, с. Богодарівка;
- 11.21. Мухаметгарієвій Мадіні Ринатівні (ІПН 3214500706) орієнтовною площею 0,30 га - для городництва (код КВЦПЗ - 01.07) на території Верхньодніпровської міської територіальної громади, Богодарівський старостинський округ, с. Богодарівка;
- 11.22. Мургі Оксані Михайлівні (ІПН 2849003047) орієнтовною площею 0,20 га - для городництва (код КВЦПЗ - 01.07) на території Верхньодніпровської міської територіальної громади, Боровківський старостинський округ, с. Павло-Григорівка;
- 11.23. Мургі Оксані Михайлівні (ІПН 2849003047) орієнтовною площею 0,20 га - для городництва (код КВЦПЗ - 01.07) на території Верхньодніпровської міської територіальної громади, Боровківський старостинський округ, с. Павло-Григорівка;
- 11.24. Рябоконь Альоні Олександрівні (ІПН 3332100982) орієнтовною площею 0,10 га - для городництва (код КВЦПЗ - 01.07) на території Верхньодніпровської міської територіальної громади, Боровківський старостинський округ, с. Боровківка;
- 11.25. Кудашко Наталії Федорівні (ІПН 2332313644) орієнтовною площею 0,30 га - для городництва (код КВЦПЗ - 01.07) на території Верхньодніпровської міської територіальної громади, м. Верхньодніпровськ;
- 11.26. Мірошниченко Наталії Гаврилівні (ІПН 2454406046) орієнтовною площею 0,60 га - для городництва (код КВЦПЗ - 01.07) на території Верхньодніпровської міської територіальної громади, Богодарівський старостинський округ, с. Тарасівка;
- 11.27. Мірошниченко Наталії Гаврилівні (ІПН 2454406046) орієнтовною площею 0,60 га - для городництва (код КВЦПЗ - 01.07) на території Верхньодніпровської міської територіальної громади, Богодарівський старостинський округ, с. Тарасівка;
- 11.28. Мірошниченко Наталії Гаврилівні (ІПН 2454406046) орієнтовною площею 0,60 га - для городництва (код КВЦПЗ - 01.07) на території Верхньодніпровської міської територіальної громади, Богодарівський старостинський округ, с. Тарасівка;
- 11.29. Найді Марині Анатоліївні (ІПН 3390901783) орієнтовною площею 0,25 га - для городництва (код КВЦПЗ - 01.07) на території Верхньодніпровської міської територіальної громади, Богодарівський старостинський округ, с. Богодарівка;
- 11.30. Скляренко Валерії Миколаївні (ІПН 3893300101) орієнтовною площею 0,60 га - для городництва (код КВЦПЗ - 01.07) на території Верхньодніпровської міської територіальної громади, Богодарівський старостинський округ, с. Богодарівка;

11.31. Скляренко Валерії Миколаївні (ПІН 3893300101) орієнтовною площею 0,60 га - для городництва (код КВЦПЗ - 01.07) на території Верхньодніпровської міської територіальної громади, Богодарівський старостинський округ, с. Богодарівка;

11.32. Скляренку Сергію Миколайовичу (ПІН 2405318375) орієнтовною площею 0,60 га - для городництва (код КВЦПЗ - 01.07) на території Верхньодніпровської міської територіальної громади, Богодарівський старостинський округ, с. Тарасівка;

11.33. Скляренку Сергію Миколайовичу (ПІН 2405318375) орієнтовною площею 0,60 га - для городництва (код КВЦПЗ - 01.07) на території Верхньодніпровської міської територіальної громади, Богодарівський старостинський округ, с. Тарасівка;

11.34. Скляренку Миколі Миколайовичу (ПІН 2530206077) орієнтовною площею 0,60 га - для городництва (код КВЦПЗ - 01.07) на території Верхньодніпровської міської територіальної громади, Богодарівський старостинський округ, с. Богодарівка;

11.35. Скляренку Миколі Миколайовичу (ПІН 2530206077) орієнтовною площею 0,60 га - для городництва (код КВЦПЗ - 01.07) на території Верхньодніпровської міської територіальної громади, Богодарівський старостинський округ, с. Богодарівка;

11.36. Скляренку Миколі Миколайовичу (ПІН 2530206077) орієнтовною площею 0,60 га - для городництва (код КВЦПЗ - 01.07) на території Верхньодніпровської міської територіальної громади, Богодарівський старостинський округ, с. Богодарівка;

11.37. Шпиталенку Олександрю Володимировичу (ПІН 3219301036) орієнтовною площею 0,35 га - для городництва (код КВЦПЗ - 01.07) на території Верхньодніпровської міської територіальної громади, Бородаївський старостинський округ, с. Правобережне;

11.38. Ужві Марині Вікторівні (ПІН 3007605387) орієнтовною площею 0,0200 га - для городництва (код КВЦПЗ - 01.07) на території Верхньодніпровської міської територіальної громади, м. Верхньодніпровськ.

СЛУХАЛИ: головного спеціаліста Відділу земельних відносин та агропромислового комплексу Верхньодніпровської міської ради Ужву М.В., яка надала роз'яснення щодо розгляду даного питання відповідно до поданої заяви.

ВИРІШИЛИ:

Відмовити розшир до наступної комісії

ГОЛОСУВАЛИ: «За» - ___; «Проти» - ___; «Утримались» - ___.

Лист голосування по питанню № 11 додається.

12. Про надання дозволу громадянам на розробку проектів землеустрою щодо відведення земельних ділянок для сінокосіння і випасання худоби, за рахунок земель комунальної власності сільськогосподарського призначення не наданих у власність або користування на території Верхньодніпровської міської територіальної громади, для подальшої передачі в оренду:

12.1. Листопад Мар'яні Олександрівні (ПІН 3670604722), орієнтовною площею 0,80 га – для сінокосіння і випасання худоби (код КВЦПЗ - 01.08) на території Верхньодніпровської міської територіальної громади, Зарічанський старостинський округ, за рахунок земель запасу (код КВЦПЗ - 01.17), шляхом поділу земельної ділянки з кадастровим номером: 1221085500:01:110:0021;

12.2. Листопаду Олександрю Васильовичу (ПІН 2640806619), орієнтовною площею 0,40 га – для сінокосіння і випасання худоби (код КВЦПЗ - 01.08) на території Верхньодніпровської міської територіальної громади, Зарічанський старостинський округ, с. Бородаївські Хутори, за рахунок земель запасу (код КВЦПЗ - 01.17), шляхом поділу земельної ділянки з кадастровим номером: 1221085500:01:135:0040;

12.3. Винник Наталії Олексіївні (ПІН 2239409604), орієнтовною площею 1,30 га – для сінокосіння і випасання худоби (код КВЦПЗ - 01.08) на території Верхньодніпровської міської територіальної громади, Зарічанський старостинський округ, с. Бородаївські Хутори, за рахунок земель запасу (код КВЦПЗ - 01.17), шляхом поділу земельної ділянки з кадастровим номером: 1221085500:01:109:0098;

12.4. Кучеренку Станіславу Васильовичу (ІПН 2908810074), орієнтовною площею 1,50 га – для сінокосіння і випасання худоби (код КВЦПЗ - 01.08) на території Верхньодніпровської міської територіальної громади, Боровківський старостинський округ, за рахунок земель запасу (код КВЦПЗ - 01.17);

12.5. Єфімову Максиму Дмитровичу (ІПН 3457605417), орієнтовною площею 22,0 га – для сінокосіння і випасання худоби (код КВЦПЗ - 01.08) на території Верхньодніпровської міської територіальної громади, Зарічанський старостинський округ, за рахунок земель запасу (код КВЦПЗ - 01.17), шляхом поділу земельної ділянки з кадастровим номером: 1221085500:01:110:0021;

12.6. Кабаченку Андрію Володимировичу (ІПН 3343400234), орієнтовною площею 1,9 га – для сінокосіння і випасання худоби (код КВЦПЗ - 01.08) на території Верхньодніпровської міської територіальної громади, Пушкарівський старостинський округ, за рахунок земель запасу (код КВЦПЗ - 01.17);

12.7. Хойні Сергію Петровичу (ІПН 2893516139), орієнтовною площею 2,0 га – для сінокосіння і випасання худоби (код КВЦПЗ - 01.08) на території Верхньодніпровської міської територіальної громади, Боровківський старостинський округ, за рахунок земель запасу (код КВЦПЗ - 01.17), шляхом поділу земельної ділянки з кадастровим номером: 1221081800:01:108:0029;

12.8. Бастєєву Олександрю Вадимовичу (ІПН 2458617876), орієнтовною площею 2,0 га – для сінокосіння і випасання худоби (код КВЦПЗ - 01.08) на території Верхньодніпровської міської територіальної громади, Боровківський старостинський округ, с. Павло-Григорівка, за рахунок земель запасу (код КВЦПЗ - 01.17);

12.9. Рябоконт Альоні Олександрівні (ІПН 3332100982), орієнтовною площею 0,15 га – для сінокосіння і випасання худоби (код КВЦПЗ - 01.08) на території Верхньодніпровської міської територіальної громади, Боровківський старостинський округ, за рахунок земель запасу (код КВЦПЗ - 01.17), шляхом поділу земельної ділянки з кадастровим номером: 1221081800:01:111:0073;

12.10. Нагорній Ірині Миколаївні (ІПН 2629415546), орієнтовною площею 1,5838 га – для сінокосіння і випасання худоби (код КВЦПЗ - 01.08) на території Верхньодніпровської міської територіальної громади, Богодарівський старостинський округ, с. Новогригорівка, за рахунок земель запасу (код КВЦПЗ - 01.17).

СЛУХАЛИ: головного спеціаліста Відділу земельних відносин та агропромислового комплексу Верхньодніпровської міської ради Ужву М.В., яка надала роз'яснення щодо розгляду даного питання відповідно до поданої заяви.

ВИРІШИЛИ:

Викладено розуміння до наступної комісії

ГОЛОСУВАЛИ: «За» - ___; «Проти» - ___; «Утримались» - ___.

Лист голосування по питанню № 12 додається.

13. Про затвердження «Проект землеустрою щодо відведення земельної ділянки Мелюшко Ірині Анатоліївни для городництва на території Верхньодніпровської міської територіальної громади, Дніпровакам'янський старостинський округ с. Калужине Кам'янського району Дніпропетровської області. Кадастровий номер: 1221084400:03:001:0136» від 2025 року, площа 0,3600 га.

13.1. Надати в оренду земельну ділянку громадянці Мелюшко Ірині Анатоліївні (ІПН 2830706308), кадастровий номер: 1221084400:03:001:0136, площею 0,3600 га, категорія земель - Земелі сільськогосподарського призначення, вид цільового призначення земельної ділянки – 01.07 Для городництва, на території Верхньодніпровської міської територіальної громади, Дніпровакам'янський старостинський округ, с. Калужине, Кам'янського району, Дніпропетровської області, терміном на 7 (сім) років.

13.2. Встановити орендну плату в розмірі 8% від нормативно грошової оцінки земельної ділянки.

СЛУХАЛИ: головного спеціаліста Відділу земельних відносин та агропромислового комплексу Верхньодніпровської міської ради Ужву М.В., яка надала роз'яснення щодо розгляду даного питання відповідно до поданої заяви.

ВИРІШИЛИ:

Винести на сесію міської ради

ГОЛОСУВАЛИ: «За» - 8; «Проти» - 0; «Утримались» - 0.

Лист голосування по питанню № 13 додається.

14. Про затвердження «Проект землеустрою щодо відведення земельної ділянки Таган Лариси Леонідівни для городництва на території Верхньодніпровської міської територіальної громади, Дніпровокам'янський старостинський округ с. Калужине Кам'янського району Дніпропетровської області. Кадастровий номер: 1221084400:03:001:0138» від 2025 року, площа 0,3600 га.

14.1. Надати в оренду земельну ділянку громадянці Таган Ларисі Леонідівні (ІПН 2564112104), кадастровий номер: 1221084400:03:001:0138, площею 0,3600 га, категорія земель - Земелі сільськогосподарського призначення, вид цільового призначення земельної ділянки – 01.07 Для городництва, на території Верхньодніпровської міської територіальної громади, Дніпровокам'янський старостинський округ, с. Калужине, Кам'янського району, Дніпропетровської області, терміном на 7 (сім) років.

14.2. Встановити орендну плату в розмірі 8% від нормативно грошової оцінки земельної ділянки.

СЛУХАЛИ: головного спеціаліста Відділу земельних відносин та агропромислового комплексу Верхньодніпровської міської ради Ужву М.В., яка надала роз'яснення щодо розгляду даного питання відповідно до поданої заяви.

ВИРІШИЛИ:

Винести на сесію міської ради

ГОЛОСУВАЛИ: «За» - 8; «Проти» - 0; «Утримались» - 0.

Лист голосування по питанню № 14 додається.

15. Про затвердження «Проект землеустрою щодо відведення земельної ділянки Мінаєнкова Наталія Миколаївна для городництва на території Верхньодніпровської міської територіальної громади с. Дніпровокам'янка Кам'янського району Дніпропетровської області. Кадастровий номер: 1221084400:02:001:0294» від 2025 року, площа 0,6000 га.

15.1. Надати в оренду земельну ділянку громадянці Мінаєнковій Наталії Миколаївні (ІПН 3182501428), кадастровий номер: 1221084400:02:001:0294, площею 0,6000 га, категорія земель - Земелі сільськогосподарського призначення, вид цільового призначення земельної ділянки – 01.07 Для городництва, на території Верхньодніпровської міської територіальної громади, Дніпровокам'янський старостинський округ, с. Дніпровокам'янка, Кам'янського району, Дніпропетровської області, терміном на 7 (сім) років.

15.2. Встановити орендну плату в розмірі 8% від нормативно грошової оцінки земельної ділянки.

СЛУХАЛИ: головного спеціаліста Відділу земельних відносин та агропромислового комплексу Верхньодніпровської міської ради Ужву М.В., яка надала роз'яснення щодо розгляду даного питання відповідно до поданої заяви.

ВИРІШИЛИ:

Винести на сесію міської ради

ГОЛОСУВАЛИ: «За» - 8; «Проти» - 0; «Утримались» - 0.
Лист голосування по питанню № 15 додається.

16. Про затвердження «Проект землеустрою щодо відведення земельної ділянки Соломоненко Іларіон Іванович для городництва на території Верхньодніпровської міської територіальної громади с. Калужине Кам'янського району Дніпропетровської області. Кадастровий номер: 1221084400:03:001:0137» від 2025 року, площа 0,6000 га.

16.1. Надати в оренду земельну ділянку громадянину Соломоненко Іларіону Івановичу (ІПН 1866208010), кадастровий номер: 1221084400:03:001:0137, площею 0,6000 га, категорія земель - Земелі сільськогосподарського призначення, вид цільового призначення земельної ділянки - 01.07 Для городництва, на території Верхньодніпровської міської територіальної громади, Дніпровокам'янський старостинський округ, с. Калужине, Кам'янського району, Дніпропетровської області, терміном на 7 (сім) років.

16.2. Встановити орендну плату в розмірі 8% від нормативно грошової оцінки земельної ділянки.

СЛУХАЛИ: головного спеціаліста Відділу земельних відносин та агропромислового комплексу Верхньодніпровської міської ради Ужву М.В., яка надала роз'яснення щодо розгляду даного питання відповідно до поданої заяви.

ВИРІШИЛИ:

Внести на сесію міської ради

ГОЛОСУВАЛИ: «За» - 8; «Проти» - 0; «Утримались» - 0.
Лист голосування по питанню № 16 додається.

17. Про затвердження «Проект землеустрою щодо відведення земельної ділянки в оренду гр. Слабкому Володимирі Івановичу для городництва за адресою: на території Верхньодніпровської міської територіальної громади, Богодарівський старостинський округ, с. Підлужжя. Кадастровий номер: 1221087500:05:001:0441» від 2025 року, площа 0,6000 га.

17.1. Надати в оренду земельну ділянку громадянину Слабкому Володимирі Івановичу (ІПН 2379206417), кадастровий номер: 1221087500:05:001:0441, площею 0,6000 га, категорія земель - Земелі сільськогосподарського призначення, вид цільового призначення земельної ділянки - 01.07 Для городництва, на території Верхньодніпровської міської територіальної громади, Богодарівський старостинський округ, с. Підлужжя, Кам'янського району, Дніпропетровської області, терміном на 7 (сім) років.

17.2. Встановити орендну плату в розмірі 8% від нормативно грошової оцінки земельної ділянки.

СЛУХАЛИ: головного спеціаліста Відділу земельних відносин та агропромислового комплексу Верхньодніпровської міської ради Ужву М.В., яка надала роз'яснення щодо розгляду даного питання відповідно до поданої заяви.

ВИРІШИЛИ:

Внести на сесію міської ради

ГОЛОСУВАЛИ: «За» - 8; «Проти» - 0; «Утримались» - 0.
Лист голосування по питанню № 17 додається.

18. Про затвердження «Проект землеустрою щодо відведення земельної ділянки в оренду гр. Слабкому Євгену Сергійовичу для городництва за адресою: на території Верхньодніпровської міської територіальної громади, Богодарівський старостинський

округ, с. Підлужжя. Кадастровий номер: 1221087500:05:001:0440» від 2025 року, площа 0,6000 га.

18.1. Надати в оренду земельну ділянку громадянину Слабкому Євгену Сергійовичу (ПІН 3937004850), кадастровий номер: 1221087500:05:001:0440, площею 0,6000 га, категорія земель - Земелі сільськогосподарського призначення, вид цільового призначення земельної ділянки - 01.07 Для городництва, на території Верхньодніпровської міської територіальної громади, Богодарівський старостинський округ, с. Підлужжя, Кам'янського району, Дніпропетровської області, терміном на 7 (сім) років.

18.2. Встановити орендну плату в розмірі 8% від нормативно грошової оцінки земельної ділянки.

СЛУХАЛИ: головного спеціаліста Відділу земельних відносин та агропромислового комплексу Верхньодніпровської міської ради Ужву М.В., яка надала роз'яснення щодо розгляду даного питання відповідно до поданої заяви.

ВИРІШИЛИ:

Вшесті на сесію міської ради

ГОЛОСУВАЛИ: «За» - 8; «Проти» - 0; «Утримались» - 0.

Лист голосування по питанню № 18 додається.

19. Про затвердження «Проект землеустрою щодо відведення земельної ділянки в оренду гр. Слабкій Наталії Іванівні для городництва за адресою: на території Верхньодніпровської міської територіальної громади, Богодарівський старостинський округ, с. Підлужжя. Кадастровий номер: 1221087500:05:001:0439» від 2025 року, площа 0,6000 га.

19.1. Надати в оренду земельну ділянку громадянці Слабкій Наталії Іванівні (ПІН 2486206606), кадастровий номер: 1221087500:05:001:0439, площею 0,6000 га, категорія земель - Земелі сільськогосподарського призначення, вид цільового призначення земельної ділянки - 01.07 Для городництва, на території Верхньодніпровської міської територіальної громади, Богодарівський старостинський округ, с. Підлужжя, Кам'янського району, Дніпропетровської області, терміном на 7 (сім) років.

19.2. Встановити орендну плату в розмірі 8% від нормативно грошової оцінки земельної ділянки.

СЛУХАЛИ: головного спеціаліста Відділу земельних відносин та агропромислового комплексу Верхньодніпровської міської ради Ужву М.В., яка надала роз'яснення щодо розгляду даного питання відповідно до поданої заяви.

ВИРІШИЛИ:

Вшесті на сесію міської ради

ГОЛОСУВАЛИ: «За» - 9; «Проти» - 0; «Утримались» - 0.

Лист голосування по питанню № 19 додається.

20. Про затвердження «Проект землеустрою щодо відведення земельної ділянки Цеберябий Сергій Григорович для городництва на території Верхньодніпровської міської територіальної громади, Зарічанський старостинський округ, с. Бородаївські Хутори Кам'янського району Дніпропетровської області. Кадастровий номер: 1221085500:05:001:0144» від 2025 року, площа 0,6000 га.

20.1. Надати в оренду земельну ділянку громадянину Цеберябому Сергію Григоровичу (ПІН 2327706090), кадастровий номер: 1221085500:05:001:0144, площею 0,6000 га, категорія земель - Земелі сільськогосподарського призначення, вид цільового призначення земельної ділянки - 01.07 Для городництва, на території Верхньодніпровської міської територіальної громади, Зарічанський старостинський

округ, с. Бородаївські Хутори, Кам'янського району, Дніпропетровської області, терміном на 7 (сім) років.

20.2. Встановити орендну плату в розмірі 8% від нормативно грошової оцінки земельної ділянки.

СЛУХАЛИ: головного спеціаліста Відділу земельних відносин та агропромислового комплексу Верхньодніпровської міської ради Ужву М.В., яка надала роз'яснення щодо розгляду даного питання відповідно до поданої заяви.

ВИРІШИЛИ:

Винести на сесію міської ради

ГОЛОСУВАЛИ: «За» - 8; «Проти» - 0; «Утримались» - 0.

Лист голосування по питанню № 20 додається.

21. Про затвердження «Проект землеустрою щодо відведення земельної ділянки Цеберябого Сергія Григоровича для городництва за адресою: с. Бородаївські Хутори на території Верхньодніпровської міської ради, Кам'янського району Дніпропетровської області. Кадастровий номер: 1221085500:05:002:0004» від 2025 року, площа 0,2635 га.

21.1. Надати в оренду земельну ділянку громадянину Цеберябому Сергію Григоровичу (ПІН 2327706090), кадастровий номер: 1221085500:05:002:0004, площею 0,2635 га, категорія земель - Земелі сільськогосподарського призначення, вид цільового призначення земельної ділянки - 01.07 Для городництва, на території Верхньодніпровської міської територіальної громади, Зарічанський старостинський округ, с. Бородаївські Хутори, Кам'янського району, Дніпропетровської області, терміном на 7 (сім) років.

21.2. Встановити орендну плату в розмірі 8% від нормативно грошової оцінки земельної ділянки.

СЛУХАЛИ: головного спеціаліста Відділу земельних відносин та агропромислового комплексу Верхньодніпровської міської ради Ужву М.В., яка надала роз'яснення щодо розгляду даного питання відповідно до поданої заяви.

ВИРІШИЛИ:

Винести на сесію міської ради

ГОЛОСУВАЛИ: «За» - 9; «Проти» - 0; «Утримались» - 0.

Лист голосування по питанню № 21 додається.

22. Про затвердження «Проект землеустрою щодо відведення земельної ділянки в оренду гр. Гобіньшу Максиму Валерійовичу для городництва (код згідно КВЦПЗ -01.07) розташованої за адресою: с. Боровківка на території Верхньодніпровської міської територіальної громади, Боровківський старостинський округ, Кам'янський район, Дніпропетровська область» від 2026 року, кадастровий номер: 1221081800:05:003:0037, площа 0,0500 га.

22.1. Надати в оренду земельну ділянку громадянину Гобіньшу Максиму Валерійовичу (ПІН 2980823598), кадастровий номер: 1221081800:05:003:0037, площею 0,0500 га, категорія земель - Земелі сільськогосподарського призначення, вид цільового призначення земельної ділянки - 01.07 Для городництва, на території Верхньодніпровської міської територіальної громади, Боровківський старостинський округ, с. Боровківка, Кам'янського району, Дніпропетровської області, терміном на 7 (сім) років.

22.2. Встановити орендну плату в розмірі 8% від нормативно грошової оцінки земельної ділянки.

СЛУХАЛИ: головного спеціаліста Відділу земельних відносин та агропромислового комплексу Верхньодніпровської міської ради Ужву М.В., яка надала роз'яснення щодо розгляду даного питання відповідно до поданої заяви.

ВИРІШИЛИ: Висесті на сесію міської ради

ГОЛОСУВАЛИ: «За» - 9; «Проти» - 0; «Утримались» - 0.

Лист голосування по питанню № 22 додається.

23. Про затвердження «Проект землеустрою щодо відведення земельної ділянки гр. Кондратенко Олександр Вячеславович 01.07 - для городництва за адресою: с. Тарасівка на території Верхньодніпровської міської територіальної громади, Богодарівського старостинського округу, Кам'янського району Дніпропетровської області. Кадастровий номер: 1221087500:06:001:0141» від 2025 року, площа 0,3000 га.

23.1. Надати в оренду земельну ділянку громадянину Кондратенко Олександру Вячеславовичу (ПІН 3478503638), кадастровий номер: 1221087500:06:001:0141, площею 0,3000 га, категорія земель - Земелі сільськогосподарського призначення, вид цільового призначення земельної ділянки - 01.07 Для городництва, на території Верхньодніпровської міської територіальної громади, Богодарівський старостинський округ, с. Тарасівка, Кам'янського району, Дніпропетровської області, терміном на 7 (сім) років.

23.2. Встановити орендну плату в розмірі 8% від нормативно грошової оцінки земельної ділянки.

СЛУХАЛИ: головного спеціаліста Відділу земельних відносин та агропромислового комплексу Верхньодніпровської міської ради Ужву М.В., яка надала роз'яснення щодо розгляду даного питання відповідно до поданої заяви.

ВИРІШИЛИ: Висесті на сесію міської ради

ГОЛОСУВАЛИ: «За» - 9; «Проти» - 0; «Утримались» - 0.

Лист голосування по питанню № 23 додається.

24. Про затвердження «Проект землеустрою щодо відведення земельної ділянки в оренду гр. Рибасу Сергію Євгенійовичу для городництва за адресою: на території Верхньодніпровської міської територіальної громади, Богодарівський старостинський округ, с. Підлужжя. Кадастровий номер: 1221087500:05:001:0452» від 2026 року, площа 0,2500 га.

24.1. Надати в оренду земельну ділянку громадянину Рибасу Сергію Євгенійовичу (ПІН 2644311495), кадастровий номер: 1221087500:05:001:0452, площею 0,2500 га, категорія земель - Земелі сільськогосподарського призначення, вид цільового призначення земельної ділянки - 01.07 Для городництва, на території Верхньодніпровської міської територіальної громади, Богодарівський старостинський округ, с. Підлужжя, Кам'янського району, Дніпропетровської області, терміном на 7 (сім) років.

24.2. Встановити орендну плату в розмірі 8% від нормативно грошової оцінки земельної ділянки.

СЛУХАЛИ: головного спеціаліста Відділу земельних відносин та агропромислового комплексу Верхньодніпровської міської ради Ужву М.В., яка надала роз'яснення щодо розгляду даного питання відповідно до поданої заяви.

ВИРІШИЛИ: Висесті на сесію міської ради

ГОЛОСУВАЛИ: «За» - 9; «Проти» - 0; «Утримались» - 0.

Лист голосування по питанню № 24 додається.

25. Про затвердження «Проект землеустрою щодо відведення земельної ділянки гр. Удаля Любов Іванівна 01.07 – для городництва за адресою: с. Підлужжя на території Верхньодніпровської міської територіальної громади, Богодарівського старостинського округу, Кам'янського району Дніпропетровської області. Кадастровий номер: 1221087500:05:001:0448» від 2025 року, площа 0,3237 га.

25.1. Надати в оренду земельну ділянку громадянці Удалій Любові Іванівні (ПІН 1721507425), кадастровий номер: 1221087500:05:001:0448, площею 0,3237 га, категорія земель - Земелі сільськогосподарського призначення, вид цільового призначення земельної ділянки – 01.07 Для городництва, на території Верхньодніпровської міської територіальної громади, Богодарівський старостинський округ, с. Підлужжя, Кам'янського району, Дніпропетровської області, терміном на 7 (сім) років.

25.2. Встановити орендну плату в розмірі 8% від нормативно грошової оцінки земельної ділянки.

СЛУХАЛИ: головного спеціаліста Відділу земельних відносин та агропромислового комплексу Верхньодніпровської міської ради Ужву М.В., яка надала роз'яснення щодо розгляду даного питання відповідно до поданої заяви.

ВИРІШИЛИ:

Вшесті на сесію міської ради

ГОЛОСУВАЛИ: «За» - 9; «Проти» - 0; «Утримались» - 0.

Лист голосування по питанню № 25 додається.

26. Про затвердження «Проект землеустрою щодо відведення земельної ділянки Фігура Ірина Анатоліївна для городництва за адресою: с. Правобережне на території Верхньодніпровської міської ради Кам'янського району Дніпропетровської області. Кадастровий номер: 1221082200:02:001:0325» від 2025 року, площею 0,4200 га.

26.1. Надати в оренду земельну ділянку громадянці Фігурі Ірині Анатоліївні (ПІН 2315800442), кадастровий номер: 1221082200:02:001:0325, площею 0,4200 га, категорія земель - Земелі сільськогосподарського призначення, вид цільового призначення земельної ділянки – 01.07 Для городництва, на території Верхньодніпровської міської територіальної громади, Бородаївський старостинський округ, с. Правобережне, Кам'янського району, Дніпропетровської області, терміном на 7 (сім) років.

26.2. Встановити орендну плату в розмірі 8% від нормативно грошової оцінки земельної ділянки.

СЛУХАЛИ: головного спеціаліста Відділу земельних відносин та агропромислового комплексу Верхньодніпровської міської ради Ужву М.В., яка надала роз'яснення щодо розгляду даного питання відповідно до поданої заяви.

ВИРІШИЛИ:

Вшесті на сесію міської ради

ГОЛОСУВАЛИ: «За» - 9; «Проти» - 0; «Утримались» - 0.

Лист голосування по питанню № 26 додається.

27. Про затвердження «Проект землеустрою щодо відведення земельної ділянки Мамута Дмитро Юрійович для городництва за адресою: с. Правобережне на території Верхньодніпровської міської ради Кам'янського району Дніпропетровської області. Кадастровий номер: 1221082200:02:002:0014» від 2025 року, площею 0,4440 га.

27.1. Надати в оренду земельну ділянку громадянину Мамуті Дмитру Юрійовичу (ПІН 2347414076), кадастровий номер: 1221082200:02:002:0014, площею 0,4440 га,

категорія земель - Земелі сільськогосподарського призначення, вид цільового призначення земельної ділянки – 01.07 Для городництва, на території Верхньодніпровської міської територіальної громади, Бородаївський старостинський округ, с. Правобережне, Кам'янського району, Дніпропетровської області, терміном на 7 (сім) років.

27.2. Встановити орендну плату в розмірі 8% від нормативно грошової оцінки земельної ділянки.

СЛУХАЛИ: головного спеціаліста Відділу земельних відносин та агропромислового комплексу Верхньодніпровської міської ради Ужву М.В., яка надала роз'яснення щодо розгляду даного питання відповідно до поданої заяви.

ВИРІШИЛИ:

Вшесте на сесію міської ради

ГОЛОСУВАЛИ: «За» - 8; «Проти» - 0; «Утримались» - 0.

Лист голосування по питанню № 27 додається.

28. Про затвердження «Проект землеустрою щодо відведення земельної ділянки Самчук Вікторія Олександрівна для городництва за адресою: с. Правобережне на території Верхньодніпровської міської ради Кам'янського району Дніпропетровської області. Кадастровий номер: 1221082200:02:001:0327» від 2025 року, площею 0,5350 га.

28.1. Надати в оренду земельну ділянку громадянці Самчук Вікторії Олександрівні (ПІН 3164019186), кадастровий номер: 1221082200:02:001:0327, площею 0,5350 га, категорія земель - Земелі сільськогосподарського призначення, вид цільового призначення земельної ділянки – 01.07 Для городництва, на території Верхньодніпровської міської територіальної громади, Бородаївський старостинський округ, с. Правобережне, Кам'янського району, Дніпропетровської області, терміном на 7 (сім) років.

28.2. Встановити орендну плату в розмірі 8% від нормативно грошової оцінки земельної ділянки.

СЛУХАЛИ: головного спеціаліста Відділу земельних відносин та агропромислового комплексу Верхньодніпровської міської ради Ужву М.В., яка надала роз'яснення щодо розгляду даного питання відповідно до поданої заяви.

ВИРІШИЛИ:

Вшесте на сесію міської ради

ГОЛОСУВАЛИ: «За» - 8; «Проти» - 0; «Утримались» - 0.

Лист голосування по питанню № 28 додається.

29. Про затвердження «Проект землеустрою щодо відведення земельної ділянки Бардон Евеліні Анатоліївни для городництва за адресою: с. Правобережне на території Верхньодніпровської міської ради Кам'янського району Дніпропетровської області. Кадастровий номер: 1221082200:02:001:0329» від 2025 року, площею 0,5350 га.

29.1. Надати в оренду земельну ділянку громадянці Бардон Евеліні Анатоліївні (ПІН 2830324282), кадастровий номер: 1221082200:02:001:0329, площею 0,5350 га, категорія земель - Земелі сільськогосподарського призначення, вид цільового призначення земельної ділянки – 01.07 Для городництва, на території Верхньодніпровської міської територіальної громади, Бородаївський старостинський округ, с. Правобережне, Кам'янського району, Дніпропетровської області, терміном на 7 (сім) років.

29.2. Встановити орендну плату в розмірі 8% від нормативно грошової оцінки земельної ділянки.

СЛУХАЛИ: головного спеціаліста Відділу земельних відносин та агропромислового комплексу Верхньодніпровської міської ради Ужву М.В., яка надала роз'яснення щодо розгляду даного питання відповідно до поданої заяви.

ВИРІШИЛИ:

Викласти на сесію міської ради

ГОЛОСУВАЛИ: «За» - 8; «Проти» - 0; «Утримались» - 0.

Лист голосування по питанню № 29 додається.

30. Про затвердження «Проект землеустрою щодо відведення земельної ділянки гр. Шрам Антоніна Сигізмундівна 01.07 - для городництва за адресою: с. Пушкарівка на території Верхньодніпровської міської територіальної громади, Пушкарівського старостинського округу Кам'янського району Дніпропетровської області. Кадастровий номер: 1221087700:02:004:0047» від 2026 року, площею 0,3000 га.

30.1. Надати в оренду земельну ділянку громадянці Шрам Антоніні Сигізмундівні (ПІН 2351207646), кадастровий номер: 1221087700:02:004:0047, площею 0,3000 га, категорія земель - Земелі сільськогосподарського призначення, вид цільового призначення земельної ділянки - 01.07 Для городництва, на території Верхньодніпровської міської територіальної громади, Пушкарівський старостинський округ, с. Пушкарівка, Кам'янського району, Дніпропетровської області, терміном на 7 (сім) років.

30.2. Встановити орендну плату в розмірі 8% від нормативно грошової оцінки земельної ділянки.

СЛУХАЛИ: головного спеціаліста Відділу земельних відносин та агропромислового комплексу Верхньодніпровської міської ради Ужву М.В., яка надала роз'яснення щодо розгляду даного питання відповідно до поданої заяви.

ВИРІШИЛИ:

Викласти на сесію міської ради

ГОЛОСУВАЛИ: «За» - 9; «Проти» - 0; «Утримались» - 0.

Лист голосування по питанню № 30 додається.

31. Про затвердження «Проект землеустрою щодо відведення земельної ділянки Шуянов Іван Павлович для сінокосіння і випасання худоби за адресою: с. Заріччя на території Верхньодніпровської міської ради Кам'янського району Дніпропетровської області. Кадастровий номер: 1221085500:01:102:0093» від 2025 року, площею 1,5000 га.

СЛУХАЛИ: головного спеціаліста Відділу земельних відносин та агропромислового комплексу Верхньодніпровської міської ради Ужву М.В., яка надала роз'яснення щодо розгляду даного питання відповідно до поданої заяви.

ВИРІШИЛИ:

Викласти на сесію міської ради

ГОЛОСУВАЛИ: «За» - 9; «Проти» - 0; «Утримались» - 0.

Лист голосування по питанню № 31 додається.

32. Про затвердження «Проект землеустрою щодо відведення земельної ділянки Шуянова Світлана Іванівна для сінокосіння і випасання худоби за адресою: с. Заріччя на території Верхньодніпровської міської ради Кам'янського району Дніпропетровської області. Кадастровий номер: 1221085500:01:102:0088» від 2025 року, площею 1,4000 га.

СЛУХАЛИ: головного спеціаліста Відділу земельних відносин та агропромислового комплексу Верхньодніпровської міської ради Ужву М.В., яка надала роз'яснення щодо розгляду даного питання відповідно до поданої заяви.

ВИРІШИЛИ:

Викласти на сесію міської ради

ГОЛОСУВАЛИ: «За» - 9; «Проти» - 0; «Утримались» - 0.

Лист голосування по питанню № 32 додається.

33. Про затвердження «Проект землеустрою щодо відведення земельної ділянки Коваленко Любов Олексіївна для сінокосіння і випасання худоби за адресою: с. Заріччя на території Верхньодніпровської міської ради Кам'янського району Дніпропетровської області. Кадастровий номер: 1221085500:01:102:0092» від 2025 року, площею 1,1000 га.

СЛУХАЛИ: головного спеціаліста Відділу земельних відносин та агропромислового комплексу Верхньодніпровської міської ради Ужву М.В., яка надала роз'яснення щодо розгляду даного питання відповідно до поданої заяви.

ВИРІШИЛИ:

Визнати на сесію міської ради

ГОЛОСУВАЛИ: «За» - 9; «Проти» - 0; «Утримались» - 0.

Лист голосування по питанню № 33 додається.

34. Про затвердження «Проект землеустрою щодо відведення земельної ділянки Мощенських Наталя Володимирівна для сінокосіння і випасання худоби за адресою: с. Заріччя на території Верхньодніпровської міської ради Кам'янського району Дніпропетровської області. Кадастровий номер: 1221085500:01:102:0089» від 2025 року, площею 1,9600 га.

СЛУХАЛИ: головного спеціаліста Відділу земельних відносин та агропромислового комплексу Верхньодніпровської міської ради Ужву М.В., яка надала роз'яснення щодо розгляду даного питання відповідно до поданої заяви.

ВИРІШИЛИ:

Визнати на сесію міської ради

ГОЛОСУВАЛИ: «За» - 9; «Проти» - 0; «Утримались» - 0.

Лист голосування по питанню № 34 додається.

35. Про затвердження «Проект землеустрою щодо відведення земельної ділянки Загляда Олег Іванович для сінокосіння і випасання худоби за адресою: с. Заріччя на території Верхньодніпровської міської ради Кам'янського району Дніпропетровської області. Кадастровий номер: 1221085500:01:102:0090» від 2025 року, площею 1,8000 га.

СЛУХАЛИ: головного спеціаліста Відділу земельних відносин та агропромислового комплексу Верхньодніпровської міської ради Ужву М.В., яка надала роз'яснення щодо розгляду даного питання відповідно до поданої заяви.

ВИРІШИЛИ:

Визнати на сесію міської ради

ГОЛОСУВАЛИ: «За» - 9; «Проти» - 0; «Утримались» - 0.

Лист голосування по питанню № 35 додається.

36. Про затвердження «Проект землеустрою щодо відведення земельної ділянки гр. Феш Ігор Миколайович 01.08 - для сінокосіння і випасання худоби на території Верхньодніпровської міської територіальної громади, Богодарівський старостинський округ Кам'янського району Дніпропетровської області. Кадастровий номер: 1221087500:01:070:0050» від 2025 року, площею 50,0762 га.

СЛУХАЛИ: головного спеціаліста Відділу земельних відносин та агропромислового комплексу Верхньодніпровської міської ради Ужву М.В., яка надала роз'яснення щодо розгляду даного питання відповідно до поданої заяви.

ВИРІШИЛИ:

Винести на сесію міської ради

ГОЛОСУВАЛИ: «За» - 9; «Проти» - 0; «Утримались» - 0.

Лист голосування по питанню № 36 додається.

37. Про затвердження «Проект землеустрою щодо відведення земельної ділянки гр. Ярмаш Світлана Іванівна 01.08 - для сінокошіння і випасання худоби за адресою: на території Верхньодніпровської міської територіальної громади, Боровківський старостинський округ, Кам'янського району Дніпропетровської області. Кадастровий номер: 1221081800:01:108:0050» від 2026 року, площею 0,6000 га.

СЛУХАЛИ: головного спеціаліста Відділу земельних відносин та агропромислового комплексу Верхньодніпровської міської ради Ужву М.В., яка надала роз'яснення щодо розгляду даного питання відповідно до поданої заяви.

ВИРІШИЛИ:

Винести на сесію міської ради

ГОЛОСУВАЛИ: «За» - 9; «Проти» - 0; «Утримались» - 0.

Лист голосування по питанню № 37 додається.

38. Про затвердження «Проект землеустрою щодо відведення земельної ділянки Терещенко Галина Павлівна для сінокошіння і випасання худоби за адресою: с. Заріччя на території Верхньодніпровської міської ради Кам'янського району Дніпропетровської області. Кадастровий номер: 1221085500:01:102:0096» від 2025 року, площею 1,3000 га.

38.1. Надати в оренду земельну ділянку громадянці Терещенко Галині Павлівні (ПІН 2338217189), кадастровий номер: 1221085500:01:102:0096, площею 1,3000 га, категорія земель - Землі сільськогосподарського призначення, вид цільового призначення - 01.08 Для сінокошіння і випасання худоби, на території Верхньодніпровської міської територіальної громади, с. Заріччя, Зарічанський старостинський округ, Кам'янського району, Дніпропетровської області, терміном на 7 (сім) років.

38.2. Встановити орендну плату в розмірі 8% від нормативно грошової оцінки земельної ділянки.

СЛУХАЛИ: головного спеціаліста Відділу земельних відносин та агропромислового комплексу Верхньодніпровської міської ради Ужву М.В., яка надала роз'яснення щодо розгляду даного питання відповідно до поданої заяви.

ВИРІШИЛИ:

Винести на сесію міської ради

ГОЛОСУВАЛИ: «За» - 9; «Проти» - 0; «Утримались» - 0.

Лист голосування по питанню № 38 додається.

39. Про затвердження «Проект землеустрою щодо відведення земельної ділянки Батура Тамара Іванівна для сінокошіння і випасання худоби за адресою: с. Заріччя на території Верхньодніпровської міської ради Кам'янського району Дніпропетровської області. Кадастровий номер: 1221085500:01:102:0098» від 2025 року, площею 0,8000 га.

39.1. Надати в оренду земельну ділянку громадянці Батурі Тамарі Іванівні (ПІН 2396906146), кадастровий номер: 1221085500:01:102:0098, площею 0,8000 га, категорія земель - Землі сільськогосподарського призначення, вид цільового призначення - 01.08

Для сінокосіння і випасання худоби, на території Верхньодніпровської міської територіальної громади, с. Заріччя, Зарічанський старостинський округ, Кам'янського району, Дніпропетровської області, терміном на 7 (сім) років.

39.2. Встановити орендну плату в розмірі 8% від нормативно грошової оцінки земельної ділянки.

СЛУХАЛИ: головного спеціаліста Відділу земельних відносин та агропромислового комплексу Верхньодніпровської міської ради Ужву М.В., яка надала роз'яснення щодо розгляду даного питання відповідно до поданої заяви.

ВИРІШИЛИ:

Винести на сесію міської ради

ГОЛОСУВАЛИ: «За» - 9; «Проти» - 0; «Утримались» - 0.

Лист голосування по питанню № 39 додається.

40. Про затвердження «Проект землеустрою щодо відведення земельної ділянки в оренду гр. Монатко Ользі Сергіївні «для сінокосіння і випасання худоби» (код згідно КВЦПЗ – 01.08), розташованої с. Боровківка на території Верхньодніпровської міської територіальної громади, Боровківський старостинський округ, Кам'янський район, Дніпропетровська область» від 2025 року, кадастровий номер: 1221081800:05:003:0035, площею 1,0180 га.

40.1. Надати в оренду земельну ділянку громадянці Монатко Ользі Сергіївні (ПІН 3335905760), кадастровий номер: 1221081800:05:003:0035, площею 1,0180 га, категорія земель - Землі сільськогосподарського призначення, вид цільового призначення – 01.08 Для сінокосіння і випасання худоби, на території Верхньодніпровської міської територіальної громади, с. Боровківка, Боровківський старостинський округ, Кам'янського району, Дніпропетровської області, терміном на 7 (сім) років.

40.2. Встановити орендну плату в розмірі 8% від нормативно грошової оцінки земельної ділянки.

СЛУХАЛИ: головного спеціаліста Відділу земельних відносин та агропромислового комплексу Верхньодніпровської міської ради Ужву М.В., яка надала роз'яснення щодо розгляду даного питання відповідно до поданої заяви.

ВИРІШИЛИ:

Винести на сесію міської ради

ГОЛОСУВАЛИ: «За» - 9; «Проти» - 0; «Утримались» - 0.

Лист голосування по питанню № 40 додається.

41. Про затвердження «Проект землеустрою щодо відведення земельної ділянки гр. Кучеренко Лілії Ярославівні 01.08 Для сінокосіння і випасання худоби за адресою: с. Вільні Хутори (в межах населеного пункту) Боровківського старостинського округу Верхньодніпровської міської територіальної громади Кам'янського району Дніпропетровської області, кадастровий номер: 1221081800:02:001:0098» від 2026 року, площа 1,5000 га.

41.1. Надати в оренду земельну ділянку громадянці Кучеренко Лілії Ярославівні (ПІН 2686509920), кадастровий номер: 1221081800:02:001:0098, площею 1,5000 га, категорія земель - Землі сільськогосподарського призначення, вид цільового призначення – 01.08 Для сінокосіння і випасання худоби, на території Верхньодніпровської міської територіальної громади, с. Вільні Хутори, Боровківський старостинський округ, Кам'янського району, Дніпропетровської області, терміном на 7 (сім) років.

41.2. Встановити орендну плату в розмірі 8% від нормативно грошової оцінки земельної ділянки.

СЛУХАЛИ: головного спеціаліста Відділу земельних відносин та агропромислового комплексу Верхньодніпровської міської ради Ужву М.В., яка надала роз'яснення щодо розгляду даного питання відповідно до поданої заяви.

ВИРІШИЛИ: Винести на сесію міської ради

ГОЛОСУВАЛИ: «За» - 9; «Проти» - 0; «Утримались» - 0.

Лист голосування по питанню № 41 додається.

42. Про затвердження «Проект землеустрою щодо відведення земельної ділянки Кукса Анатолій Іванович для сінокошіння і випасання худоби Верхньодніпровська міська територіальна громада, Зарічанський старостинський округ Кам'янського району Дніпропетровської області. Кадастровий номер: 1221085500:01:106:0021» від 2025 року, площа 0,8000 га.

42.1. Надати в оренду земельну ділянку громадянину Куксі Анатолію Івановичу (ПІН 1915207272), кадастровий номер: 1221085500:01:106:0021, площею 0,8000 га, категорія земель - Землі сільськогосподарського призначення, вид цільового призначення - 01.08 Для сінокошіння і випасання худоби, на території Верхньодніпровської міської територіальної громади, Зарічанський старостинський округ, Кам'янського району, Дніпропетровської області, терміном на 7 (сім) років.

42.2. Встановити орендну плату в розмірі 8% від нормативно грошової оцінки земельної ділянки.

СЛУХАЛИ: головного спеціаліста Відділу земельних відносин та агропромислового комплексу Верхньодніпровської міської ради Ужву М.В., яка надала роз'яснення щодо розгляду даного питання відповідно до поданої заяви.

ВИРІШИЛИ: Винести на сесію міської ради

ГОЛОСУВАЛИ: «За» - 9; «Проти» - 0; «Утримались» - 0.

Лист голосування по питанню № 42 додається.

43. Про затвердження «Проект землеустрою щодо відведення земельної ділянки Кукса Анатолій Іванович для сінокошіння і випасання худоби Верхньодніпровська міська територіальна громада, Пушкарівський старостинський округ Кам'янського району Дніпропетровської області. Кадастровий номер: 1221087700:01:058:0073» від 2025 року, площа 1,4200 га.

43.1. Надати в оренду земельну ділянку громадянину Куксі Анатолію Івановичу (ПІН 1915207272), кадастровий номер: 1221087700:01:058:0073, площею 1,4200 га, категорія земель - Землі сільськогосподарського призначення, вид цільового призначення - 01.08 Для сінокошіння і випасання худоби, на території Верхньодніпровської міської територіальної громади, Пушкарівський старостинський округ, Кам'янського району, Дніпропетровської області, терміном на 7 (сім) років.

43.2. Встановити орендну плату в розмірі 8% від нормативно грошової оцінки земельної ділянки.

СЛУХАЛИ: головного спеціаліста Відділу земельних відносин та агропромислового комплексу Верхньодніпровської міської ради Ужву М.В., яка надала роз'яснення щодо розгляду даного питання відповідно до поданої заяви.

ВИРІШИЛИ: Винести на сесію міської ради

ГОЛОСУВАЛИ: «За» - 9; «Проти» - 0; «Утримались» - 0.

Лист голосування по питанню № 43 додається.

44. Про надання в оренду земельну ділянку громадянці Мусі Валентині Миколаївні (паспорт АЕ 297843 виданий Верхньодніпровським РВУМВС 27.11.1996 року), кадастровий номер: 1221081800:01:108:0047, площею 0,5947 га, категорія земель - Землі сільськогосподарського призначення, вид цільового призначення – 01.08 Для сінокосіння і випасання худоби, на території Верхньодніпровської міської територіальної громади, Боровківський старостинський округ, Кам'янського району, Дніпропетровської області, терміном на 7 (сім) років.

44.1. Встановити орендну плату в розмірі 8% від нормативно грошової оцінки земельної ділянки.

СЛУХАЛИ: головного спеціаліста Відділу земельних відносин та агропромислового комплексу Верхньодніпровської міської ради Ужву М.В., яка надала роз'яснення щодо розгляду даного питання відповідно до поданої заяви.

ВИРІШИЛИ:

Внести на сесію міської ради

ГОЛОСУВАЛИ: «За» - 9; «Проти» - 0; «Утримались» - 0.

Лист голосування по питанню № 44 додається.

45. Про затвердження «Проект землеустрою щодо відведення земельної ділянки в оренду Яцині Олександрі Вікторовичу (в частині 47/100), Яцині Євдокії Василівні (в частині 53/100) «для будівництва та обслуговування житлового будинку, господарчих будівель і споруд (присадибна ділянка)» (код згідно КВЦПЗ – 02.01), розташованої вул. Литвинівська, 16, м. Верхньодніпровськ, Кам'янський район, Дніпропетровська область» від 2025 року, кадастровий номер: 1221010100:15:006:0023, площа 0,1000 га.

45.1. Надати в оренду земельну ділянку громадянам Яцині Олександрі Вікторовичу (в частині 47/100)(ПІН 2111409226), Яцині Євдокії Василівні (в частині 53/100)(ПІН 2380711401), площею 0,1000 га, кадастровий номер: 1221010100:15:006:0023, яка розташована за адресою: Дніпропетровська область, Кам'янський район, м. Верхньодніпровськ, вул. Литвинівська, 16, категорія земель - Землі житлової та громадської забудови, вид цільового призначення земельної ділянки – 02.01 Для будівництва та обслуговування житлового будинку, господарчих будівель і споруд (присадибна ділянка), строком на 1 (один) рік.

45.2. Встановити ставку орендної плати в розмірі 3% від нормативної грошової оцінки земельної ділянки.

СЛУХАЛИ: головного спеціаліста Відділу земельних відносин та агропромислового комплексу Верхньодніпровської міської ради Ужву М.В., яка надала роз'яснення щодо розгляду даного питання відповідно до поданої заяви.

ВИРІШИЛИ:

Внести на сесію міської ради

ГОЛОСУВАЛИ: «За» - 9; «Проти» - 0; «Утримались» - 0.

Лист голосування по питанню № 45 додається.

46. Про затвердження «Технічна документація із землеустрою щодо встановлення (відновлення) меж земельної ділянки в натурі (на місцевості) гр. Сопільняк Галина Миколаївна 02.01 - для будівництва та обслуговування житлового будинку, господарчих будівель і споруд (присадибна ділянка) за адресою: с. Мишуричів Ріг, вул. Героїв України, 48, Дніпропетровська область, Кам'янський район. Кадастровий номер: 1221087000:02:051:0009» від 2025 року, площею 0,2500 га.

46.1. Надати в оренду земельну ділянку громадянці Сопільняк Галині Миколаївні (ПІН 2258817225), площею 0,2500 га, кадастровий номер: 1221087000:02:051:0009, яка

розташована за адресою: Дніпропетровська область, Кам'янський район, с. Мишуричів, вул. Героїв України, 48, категорія земель - Землі житлової та громадської забудови, вид цільового призначення земельної ділянки - 02.01 Для будівництва та обслуговування житлового будинку, господарчих будівель і споруд (присадибна ділянка), строком на 1 (один) рік.

46.2. Встановити ставку орендної плати в розмірі 3% від нормативної грошової оцінки земельної ділянки.

СЛУХАЛИ: головного спеціаліста Відділу земельних відносин та агропромислового комплексу Верхньодніпровської міської ради Ужву М.В., яка надала роз'яснення щодо розгляду даного питання відповідно до поданої заяви.

ВИРІШИЛИ: Внести на сесію міської ради

ГОЛОСУВАЛИ: «За» - 9; «Проти» - 0; «Утримались» - 0.

Лист голосування по питанню № 46 додається.

47. Про затвердження «Технічна документація із землеустрою щодо встановлення (відновлення) меж земельної ділянки в натурі (на місцевості) для будівництва та обслуговування житлового будинку, господарчих будівель і споруд (присадибна ділянка) за адресою: с. Підлужжя вул. Громова, 92 на території Верхньодніпровської міської ради Верхньодніпровського району Дніпропетровської області. Кадастровий номер: 1221087500:05:001:0318» від 2020 року, площею 0,2100 га.

47.1. Надати в оренду земельну ділянку громадянину Терещенку Івану Демидоновичу (ПІН 1388917673), площею 0,2100 га, кадастровий номер: 1221087500:05:001:0318, яка розташована за адресою: Дніпропетровська область, Кам'янський район, с. Підлужжя, вул. Громова, 92, категорія земель - Землі житлової та громадської забудови, вид цільового призначення земельної ділянки - 02.01 Для будівництва та обслуговування житлового будинку, господарчих будівель і споруд (присадибна ділянка), строком на 1 (один) рік.

47.2. Встановити ставку орендної плати в розмірі 3% від нормативної грошової оцінки земельної ділянки.

СЛУХАЛИ: головного спеціаліста Відділу земельних відносин та агропромислового комплексу Верхньодніпровської міської ради Ужву М.В., яка надала роз'яснення щодо розгляду даного питання відповідно до поданої заяви.

ВИРІШИЛИ: Внести на сесію міської ради

ГОЛОСУВАЛИ: «За» - 9; «Проти» - 0; «Утримались» - 0.

Лист голосування по питанню № 47 додається.

48. Про надання в оренду ТОВАРИСТВУ З ОБМЕЖЕНОЮ ВІДПОВІДАЛЬНІСТЮ «Юкрейніан Нетворк Солюшнс» (ЄДРПОУ 45186671), земельну ділянку площею 0,0820 га, кадастровий номер: 1221087700:02:001:0001, яка розташована на території Верхньодніпровської міської територіальної громади, Пушкарівський старостинський округ, с. Пушкарівка, Кам'янського району, Дніпропетровської області, категорія земель - землі промисловості, транспорту, електронних комунікацій, енергетики, оборони та іншого призначення, цільове призначення - 13.01 Для розміщення та експлуатації об'єктів і споруд телекомунікацій, строком на 10 (десять) років.

48.1. Встановити ставку орендної плати в розмірі 3 % від нормативної грошової оцінки земельної ділянки.

СЛУХАЛИ: головного спеціаліста Відділу земельних відносин та агропромислового комплексу Верхньодніпровської міської ради Ужву М.В., яка надала роз'яснення щодо розгляду даного питання відповідно до поданої заяви.

ВИРІШИЛИ:

Винести на сесію міської ради

ГОЛОСУВАЛИ: «За» - 9; «Проти» - 0; «Утримались» - 0.

Лист голосування по питанню № 48 додається.

49. Про затвердження «Технічна документація із землеустрою щодо встановлення (відновлення) меж земельної ділянки в натурі (на місцевості) гр. Гаркуша Ярослава Марківна 02.01 – для будівництва та обслуговування житлового будинку, господарчих будівель і споруд (присадибна ділянка) за адресою: с. Пушкарівка, вул. Центральна, 35, Дніпропетровська область, Кам'янський район. Кадастровий номер: 1221087700:02:012:0139» від 2025 року, площею 0,2500 га.

49.1. Надати в оренду земельну ділянку громадянці Гаркуші Ярославі Марківні (ПІН 1783113084), площею 0,2500 га, кадастровий номер: 1221087700:02:012:0139, яка розташована за адресою: Дніпропетровська область, Кам'янський район, с. Пушкарівка, вул. Центральна, 35, категорія земель - Землі житлової та громадської забудови, вид цільового призначення земельної ділянки – 02.01 Для будівництва та обслуговування житлового будинку, господарчих будівель і споруд (присадибна ділянка), строком на 3 (три) роки.

49.2. Встановити ставку орендної плати в розмірі 3% від нормативної грошової оцінки земельної ділянки.

СЛУХАЛИ: головного спеціаліста Відділу земельних відносин та агропромислового комплексу Верхньодніпровської міської ради Ужву М.В., яка надала роз'яснення щодо розгляду даного питання відповідно до поданої заяви.

ВИРІШИЛИ:

Винести на сесію міської ради

ГОЛОСУВАЛИ: «За» - 9; «Проти» - 0; «Утримались» - 0.

Лист голосування по питанню № 49 додається.

50. Про затвердження «Технічна документація по передачі земель в оренду для комерційної діяльності гр. Медяній Людмилі Анатоліївні на території Верхньодніпровської міської ради Верхньодніпровського району Дніпропетровської області» від 2003 року, кадастровий номер: 1221010100:01:013:0001, площею 0,0152 га.

50.1. Надати в оренду земельну ділянку громадянці Медяній Людмилі Анатоліївні (ПІН 2348307862), площею 0,0152 га, кадастровий номер: 1221010100:01:013:0001, яка розташована за адресою: Дніпропетровська область, Кам'янський район, м. Верхньодніпровськ, вулиця Кам'янська, 5-а, категорія земель - Землі житлової та громадської забудови, вид цільового призначення земельної ділянки – 03.07 Для будівництва та обслуговування будівель торгівлі, строком на 10 (десять) років.

50.2. Встановити ставку орендної плати в розмірі 5% від нормативної грошової оцінки земельної ділянки.

СЛУХАЛИ: головного спеціаліста Відділу земельних відносин та агропромислового комплексу Верхньодніпровської міської ради Ужву М.В., яка надала роз'яснення щодо розгляду даного питання відповідно до поданої заяви.

ВИРІШИЛИ:

Винести на сесію міської ради

ГОЛОСУВАЛИ: «За» - 9; «Проти» - 0; «Утримались» - 0.

Лист голосування по питанню № 50 додається.

51. Про затвердження «Технічна документація із землеустрою щодо встановлення (відновлення) меж земельної ділянки в натурі (на місцевості) Рог Володимир Олександрович для будівництва та обслуговування житлового будинку, господарчих будівель і споруд (присадибна ділянка) за адресою: м. Верхньодніпровськ, вул. Владики Сапеляка, 14 на території Верхньодніпровської міської ради Кам'янського району Дніпропетровської області. Кадастровий номер: 1221010100:08:002:0010» від 2026 року, площею 0,0630 га.

51.1. Надати в оренду земельну ділянку громадянину Рогу Володимиру Олександровичу (ПІН 2435105339), площею 0,0630 га, кадастровий номер: 1221010100:08:002:0010, яка розташована за адресою: Дніпропетровська область, Кам'янський район, м. Верхньодніпровськ, вул. Владики Сапеляка, 14, категорія земель - Землі житлової та громадської забудови, вид цільового призначення земельної ділянки - 02.01 Для будівництва та обслуговування житлового будинку, господарчих будівель і споруд (присадибна ділянка), строком на 2 (два) роки.

51.2. Встановити ставку орендної плати в розмірі 3% від нормативної грошової оцінки земельної ділянки.

СЛУХАЛИ: головного спеціаліста Відділу земельних відносин та агропромислового комплексу Верхньодніпровської міської ради Ужву М.В., яка надала роз'яснення щодо розгляду даного питання відповідно до поданої заяви.

ВИРІШИЛИ:

Висест на сесію міської ради

ГОЛОСУВАЛИ: «За» - 8; «Проти» - 0; «Утримались» - 0.

Лист голосування по питанню № 51 додається.

52. Про укладання договору оренди землі на новий строк з ТОВАРИСТВОМ З ОБМЕЖЕНОЮ ВІДПОВІДАЛЬНІСТЮ «БЕЗКОМ» (ЄДРПОУ 35950224) на земельну ділянку яка розташована за адресою: Дніпропетровська область, Кам'янський район, м. Верхньодніпровськ, пров. Промисловий, 2, площею 0,7343 га, кадастровий номер: 1221010100:07:002:0003, категорія земель - Землі промисловості, транспорту, електронних комунікацій, енергетики, оборони та іншого призначення, вид цільового призначення земельної ділянки - 12.04 Для розміщення та експлуатації будівель і споруд автомобільного транспорту та дорожнього господарства, строком на 10 (десять) років.

52.1. Встановити орендну плату в розмірі 3 % від нормативно грошової оцінки земельної ділянки.

СЛУХАЛИ: головного спеціаліста Відділу земельних відносин та агропромислового комплексу Верхньодніпровської міської ради Ужву М.В., яка надала роз'яснення щодо розгляду даного питання відповідно до поданої заяви.

ВИРІШИЛИ:

Висест на сесію міської ради

ГОЛОСУВАЛИ: «За» - 9; «Проти» - 0; «Утримались» - 0.

Лист голосування по питанню № 52 додається.

53. Про укладання договору оренди землі на новий строк з ТОВАРИСТВОМ З ОБМЕЖЕНОЮ ВІДПОВІДАЛЬНІСТЮ «АГРОФІРМА «МИШУРИН РІГ» (ЄДРПОУ 30770956) на земельну ділянку, яка розташована на території Верхньодніпровської міської територіальної громади, Мишуричський старостинський округ, Кам'янського району, Дніпропетровської області, площею 1,5375 га, кадастровий номер:

1221087000:01:031:0020, категорія земель – Землі сільськогосподарського призначення, вид цільового призначення земельної ділянки – 01.01 Для ведення товарного сільськогосподарського виробництва, за рахунок земель сільськогосподарського призначення – не витребувана (нерозподілена) земельна частка (пай), строком на один рік вісім місяців дев'ять днів, але не довше ніж до 01.01.2028 року, але не довше, до дня державної реєстрації права власності на земельну ділянку.

53.1. Встановити орендну плату в розмірі 12 % від нормативно грошової оцінки земельної ділянки.

СЛУХАЛИ: головного спеціаліста Відділу земельних відносин та агропромислового комплексу Верхньодніпровської міської ради Ужву М.В., яка надала роз'яснення щодо розгляду даного питання відповідно до поданої заяви.

ВИРІШИЛИ:

Вивести на сесію міської ради

ГОЛОСУВАЛИ: «За» - 9; «Проти» - 0; «Утримались» - 0.

Лист голосування по питанню № 53 додається.

54. Про укладання договору оренди землі на новий строк з ТОВАРИСТВОМ З ОБМЕЖЕНОЮ ВІДПОВІДАЛЬНІСТЮ «АГРОФІРМА «МИШУРИН РІГ» (ЄДРПОУ 30770956) на земельну ділянку, яка розташована на території Верхньодніпровської міської територіальної громади, Мишуринрізький старостинський округ, Кам'янського району, Дніпропетровської області, площею 4,6117 га, кадастровий номер: 1221087000:01:031:0189, категорія земель – Землі сільськогосподарського призначення, вид цільового призначення земельної ділянки – 01.01 Для ведення товарного сільськогосподарського виробництва, за рахунок земель сільськогосподарського призначення – не витребувана (нерозподілена) земельна частка (пай), строком на один рік вісім місяців дев'ять днів, але не довше ніж до 01.01.2028 року, але не довше, до дня державної реєстрації права власності на земельну ділянку.

54.1. Встановити орендну плату в розмірі 12 % від нормативно грошової оцінки земельної ділянки.

СЛУХАЛИ: головного спеціаліста Відділу земельних відносин та агропромислового комплексу Верхньодніпровської міської ради Ужву М.В., яка надала роз'яснення щодо розгляду даного питання відповідно до поданої заяви.

ВИРІШИЛИ:

Вивести на сесію міської ради

ГОЛОСУВАЛИ: «За» - 8; «Проти» - 0; «Утримались» - 0.

Лист голосування по питанню № 54 додається.

55. Про укладання договору оренди землі на новий строк з ТОВАРИСТВОМ З ОБМЕЖЕНОЮ ВІДПОВІДАЛЬНІСТЮ «СОЮЗ ДАГ» (ЄДРПОУ 30536538) на земельну ділянку яка знаходиться на території Верхньодніпровської міської територіальної громади, Новомиколаївський старостинський округ, Кам'янського району, Дніпропетровської області, площею 5,5610 га, кадастровий номер: 1221055800:01:015:0031, категорія земель – землі сільськогосподарського призначення, вид цільового призначення земельної ділянки – 01.01 Для ведення товарного сільськогосподарського виробництва, угіддя – 013.00 Землі під сільськогосподарськими та іншими господарськими будівлями і дворами, строком на 7 (сім) років.

55.1. Встановити орендну плату в розмірі 12 % від нормативно грошової оцінки земельної ділянки.

55.2. Припинити дію договору оренди землі, укладеного між ГОЛОВНИМ УПРАВЛІННЯМ ДЕРЖГЕОКАДАСТРУ У ДНІПРОПЕТРОВСЬКІЙ ОБЛАСТІ та

ТОВАРИСТВОМ З ОБМЕЖЕНОЮ ВІДПОВІДАЛЬНІСТЮ «СОЮЗ ДАГ» № 50/ДО-19 від 15.05.2019 року, який зареєстрований в державному реєстрі речових прав, номер запису про інше речове право: 31680763 від 20.05.2019 року.

СЛУХАЛИ: головного спеціаліста Відділу земельних відносин та агропромислового комплексу Верхньодніпровської міської ради Ужву М.В., яка надала роз'яснення щодо розгляду даного питання відповідно до поданої заяви.

ВИРІШИЛИ:

Вивести на сесію міської ради

ГОЛОСУВАЛИ: «За» - 9; «Проти» - 0; «Утримались» - 0.

Лист голосування по питанню № 55 додається.

56. Про укладання договору оренди землі на новий строк з громадянкою Черевашко Юлією Сергіївною (ПІН 3123201345) на земельну ділянку яка розташована за адресою: Дніпропетровська область, Кам'янський район, м. Верхньодніпровськ, вул. Європейська, площею 0,0016 га, кадастровий номер 1221010100:04:001:0001, категорія земель – Землі житлової та громадської забудови, цільове призначення: 03.07 – Для будівництва та обслуговування будівель торгівлі, строком на 1 (один) рік.

56.1. Встановити орендну плату в розмірі 5% від нормативно грошової оцінки земельної ділянки.

СЛУХАЛИ: головного спеціаліста Відділу земельних відносин та агропромислового комплексу Верхньодніпровської міської ради Ужву М.В., яка надала роз'яснення щодо розгляду даного питання відповідно до поданої заяви.

ВИРІШИЛИ:

Вивести на сесію міської ради

ГОЛОСУВАЛИ: «За» - 9; «Проти» - 0; «Утримались» - 0.

Лист голосування по питанню № 56 додається.

57. Про укладання договору оренди землі на новий строк з громадянкою Шишко Юлією Миколаївною (ПІН 2941405049) на земельну ділянку яка розташована за адресою: Дніпропетровська область, Кам'янський район, с. Пушкарівка, вул. Центральна, 31/1, площею 0,0523 га, кадастровий номер: 1221087700:02:012:0113, категорія земель – Землі житлової та громадської забудови, цільове призначення: 03.10 – Для будівництва та обслуговування будівель ринкової інфраструктури (адміністративних будинків, офісних приміщень та інших будівель громадської забудови, які використовуються для здійснення підприємницької та іншої діяльності, пов'язаної з отриманням прибутку), строком на 10 (десять) років.

57.1. Встановити орендну плату в розмірі 5% від нормативно грошової оцінки земельної ділянки.

СЛУХАЛИ: головного спеціаліста Відділу земельних відносин та агропромислового комплексу Верхньодніпровської міської ради Ужву М.В., яка надала роз'яснення щодо розгляду даного питання відповідно до поданої заяви.

ВИРІШИЛИ:

Вивести на сесію міської ради

ГОЛОСУВАЛИ: «За» - 9; «Проти» - 0; «Утримались» - 0.

Лист голосування по питанню № 57 додається.

58. Про внесення змін до договору оренди земельної ділянки від 24.12.2021 року, зареєстрований в Державному реєстрі речових прав, номер запису про інше речове право: 46020820 від 24.12.2021 року, змінивши ставку орендної плати за користування земельної ділянки з 10% на 5%, земельна ділянка розташована за адресою: Дніпропетровська область, Кам'янський район, м. Верхньодніпровськ, вул. Кам'янська, 27а, площею 0,0202 га, кадастровий номер: 1221010100:07:001:0001, категорія земель – Землі житлової та громадської забудови, вид цільового призначення земельної ділянки – 03.07 Для будівництва та обслуговування будівель торгівлі громадянці Строменко Олені Олексіївни (ПІН 2759316042).

СЛУХАЛИ: головного спеціаліста Відділу земельних відносин та агропромислового комплексу Верхньодніпровської міської ради Ужву М.В., яка надала роз'яснення щодо розгляду даного питання відповідно до поданої заяви.

ВИРІШИЛИ:

Винести на сесію міської ради

ГОЛОСУВАЛИ: «За» - 9; «Проти» - 0; «Утримались» - 0.

Лист голосування по питанню № 58 додається.

59. Про надання дозволу громадянину Кудашеву Ігорю Олександровичу (ПІН 2658411218) на розробку проєкту землеустрою щодо відведення земельної ділянки (зміна цільового призначення) кадастровий номер: 1221055400:01:006:0007, площею 0,3697 га, яка розташована за адресою: Дніпропетровська область, Кам'янський район, селище Дніпровське, вул. Молодіжна, 8-В, для зміни цільового призначення земельної ділянки з цільового призначення: 11.02 Для розміщення та експлуатації основних, підсобних і допоміжних будівель та споруд підприємств переробної, машинобудівної та іншої промисловості, включаючи об'єкти оброблення відходів, зокрема із енергогенеруючим блоком на 01.13 Для іншого сільськогосподарського призначення, категорія земель – Землі сільськогосподарського призначення.

СЛУХАЛИ: головного спеціаліста Відділу земельних відносин та агропромислового комплексу Верхньодніпровської міської ради Ужву М.В., яка надала роз'яснення щодо розгляду даного питання відповідно до поданої заяви.

ВИРІШИЛИ:

Винести на сесію міської ради

ГОЛОСУВАЛИ: «За» - 9; «Проти» - 0; «Утримались» - 0.

Лист голосування по питанню № 59 додається.

60. Про надання дозволу фізичній особі-підприємцю Марусенку Костянтину Володимировичу (ПІН 2307714212), на розробку проєкту землеустрою щодо відведення земельної ділянки (зміна цільового призначення) кадастровий номер: 1221055400:01:006:0006, площею 0,4635 га, яка розташована за адресою: Дніпропетровська область, Кам'янський район, селище Дніпровське, вул. Молодіжна, 8-Б, для зміни цільового призначення земельної ділянки з цільового призначення: 11.02 Для розміщення та експлуатації основних, підсобних і допоміжних будівель та споруд підприємств переробної, машинобудівної та іншої промисловості, включаючи об'єкти оброблення відходів, зокрема із енергогенеруючим блоком на 01.13 Для іншого сільськогосподарського призначення, категорія земель – Землі сільськогосподарського призначення.

СЛУХАЛИ: головного спеціаліста Відділу земельних відносин та агропромислового комплексу Верхньодніпровської міської ради Ужву М.В., яка надала роз'яснення щодо розгляду даного питання відповідно до поданої заяви.

ВИРІШИЛИ:

Винести на сесію міської ради

ГОЛОСУВАЛИ: «За» - 9; «Проти» - 0; «Утримались» - 0.

Лист голосування по питанню № 60 додається.

61. Про дострокове припинення дії договору оренди землі укладений між Верхньодніпровською міською радою (ЄДРПОУ 04052595) та гр. Ібрагімовим Теймуром Ісрафіл-Оглу (ПІН 3177123795) від 22.08.2024 року зареєстрованого в державному реєстрі речових прав, номер запису про інше речове право: 56686227 від 11.09.2024 року, об'єктом оренди якою є земельна ділянка з кадастровим номером: 1221084400:03:001:0128, площею 3,5000 га, розташована на території Верхньодніпровської міської територіальної громади, с. Калужине, Дніпровакам'янський старостинський округ, Кам'янський район, Дніпропетровська область, категорія земель – Землі сільськогосподарського призначення, вид цільового призначення земельної ділянки – 01.08 Для сінокосіння і випасання худоби, шляхом укладання додаткової угоди про розірвання договору оренди землі, за взаємною згодою сторін.

СЛУХАЛИ: головного спеціаліста Відділу земельних відносин та агропромислового комплексу Верхньодніпровської міської ради Ужву М.В., яка надала роз'яснення щодо розгляду даного питання відповідно до поданої заяви.

ВИРІШИЛИ:

Винести на сесію міської ради

ГОЛОСУВАЛИ: «За» - 8; «Проти» - 0; «Утримались» - 0.

Лист голосування по питанню № 70 додається.

62. Про дострокове припинення дії договору оренди землі укладений між Верхньодніпровською міською радою (ЄДРПОУ 04052595) та ПРИВАТНИМ АКЦІОНЕРНИМ ТОВАРИСТВОМ «ВФ УКРАЇНА» (ЄДРПОУ14333937) від 23.07.2025 року, зареєстрованого в державному реєстрі речових прав, номер запису про інше речове право: 62044389 від 21.10.2025 року, об'єктом оренди якою є земельна ділянка з кадастровим номером: 1221087700:02:001:0001, площею 0,0820 га, розташована на території Верхньодніпровської міської територіальної громади, Пушкарівський старостинський округ, с. Пушкарівка, Кам'янський району, Дніпропетровська область, категорія земель – землі промисловості, транспорту, електронних комунікацій, енергетики, оборони та іншого призначення, цільове призначення – 13.01 Для розміщення та експлуатації об'єктів і споруд комунікацій, шляхом укладання додаткової угоди про розірвання договору оренди землі, за взаємною згодою сторін.

СЛУХАЛИ: головного спеціаліста Відділу земельних відносин та агропромислового комплексу Верхньодніпровської міської ради Ужву М.В., яка надала роз'яснення щодо розгляду даного питання відповідно до поданої заяви.

ВИРІШИЛИ:

Винести на сесію міської ради

ГОЛОСУВАЛИ: «За» - 9; «Проти» - 0; «Утримались» - 0.

Лист голосування по питанню № 72 додається.

63. Про внесення змін до рішення № 2363-45/IX від 16.10.2025 року Верхньодніпровської міської ради «Про продаж у власність земельної ділянки сільськогосподарського призначення, для ведення фермерського господарства, площею 18,0000 га, кадастровий номер: 1221082200:01:063:0008 гр. Сивоконю В.С.» в пункт 1

змінивши ціну продажу земельної ділянки та в пункт 4 змінивши розрахунок і графік погашення розстроченого платежу у зв'язку з проведенням державної індексації нормативної грошової оцінки за 2025 рік, виклавши підпункти 1 та 4 в наступній редакції:

«1. Продати у власність громадянину Сивокою Володимирі Степановичу (ПІН 1956813630) земельну ділянку комунальної власності сільськогосподарського призначення, цільове призначення: 01.02. - Для ведення фермерського господарства, площею 18,0000 га, кадастровий номер: 1221082200:01:063:0008, яка розташована на території Верхньодніпровської міської територіальної громади, Бородаївський старостинський округ, Кам'янського району, Дніпропетровської області, ціна продажу земельної ділянки 502960,27 грн (п'ятсот дві тисячі дев'ятсот шістьдесят гривень 27 копійок (без ПДВ)), на умовах, згідно договору купівлі-продажу.»

«4. Затвердити розрахунок та графік погашення розстроченого платежу за придбання земельної ділянки, а саме:

№ платежу	Сума грошового зобов'язання	Граничний строк сплати грошового зобов'язання, включно
1	125 740,07 (сто двадцять п'ять тисяч сімсот сорок гривень 07 копійок)	До підписання договору купівлі-продажу
2	125 740,07 (сто двадцять п'ять тисяч сімсот сорок гривень 07 копійок)	30.06.2026 року
3	125 740,07 (сто двадцять п'ять тисяч сімсот сорок гривень 07 копійок)	30.09.2026 року
4	125 740,07 (сто двадцять п'ять тисяч сімсот сорок гривень 07 копійок)	31.12.2026 року

СЛУХАЛИ: головного спеціаліста Відділу земельних відносин та агропромислового комплексу Верхньодніпровської міської ради Ужву М.В., яка надала роз'яснення щодо розгляду даного питання відповідно до поданої заяви.

ВИРІШИЛИ:

Вивести на сесію міської ради

ГОЛОСУВАЛИ: «За» - 9; «Проти» - 0; «Утримались» - 0.

Лист голосування по питанню № 72 додається.

64. Про погодження «Проект землеустрою щодо встановлення (зміни) меж Онуфріївської селищної ради (територіальної громади) Олександрійського району Кіровоградської області» від 2023 року, в частині спільної адміністративної межі Онуфріївської селищної територіальної громади Олександрійського району Кіровоградської області з Верхньодніпровською міською територіальною громадою Кам'янського району Дніпропетровської області.

СЛУХАЛИ: головного спеціаліста Відділу земельних відносин та агропромислового комплексу Верхньодніпровської міської ради Ужву М.В., яка надала роз'яснення щодо розгляду даного питання відповідно до поданої заяви.

ВИРІШИЛИ:

Вивести на сесію міської ради

ГОЛОСУВАЛИ: «За» - 9; «Проти» - 0; «Утримались» - 0.

Лист голосування по питанню № 73 додається.

65. Про затвердження «Технічна документація з нормативної грошової оцінки земельної ділянки комунальної власності для розміщення, будівництва, експлуатації та обслуговування будівель і споруд об'єктів енергогенеруючих підприємств, установ і організацій (код КВЦПЗ 14.01) на території Верхньодніпровської міської ради Кам'янського району Дніпропетровської області (за межами населених пунктів). Кадастровий номер земельної ділянки: 1221087700:01:054:0052» від 2026 року, замовник Верхньодніпровська міська рада.

65.1. Встановити нормативну грошову оцінку земельної ділянки в сумі 7650825,16 грн. (сім мільйонів шістсот п'ятдесят тисяч вісімсот двадцять п'ять гривень 16 копійок).

65.2. Ввести в дію нормативну грошову оцінку земельної ділянки з 01 червня 2026 року, відповідно до вимог пункту 271.2 статті 271 Податкового кодексу України.

СЛУХАЛИ: головного спеціаліста Відділу земельних відносин та агропромислового комплексу Верхньодніпровської міської ради Ужву М.В., яка надала роз'яснення щодо розгляду даного питання відповідно до поданої заяви.

ВИРІШИЛИ:

Внести на сесію міської ради

ГОЛОСУВАЛИ: «За» - 8; «Проти» - 0; «Утримались» - 0

Лист голосування по питанню № 74 додається.

66. Про надання дозволу ВЕРХНЬОДНІПРОВСЬКІЙ МІСЬКІЙ РАДІ (код ЄДРПОУ 04052595) на виготовлення експертної грошової оцінки земельної ділянки несільськогосподарського призначення, яка знаходиться за адресою: м. Верхньодніпровськ, вул. Кам'янська, 10-В, Кам'янського району, Дніпропетровської області, площею 0,0061 га, категорія земель – землі житлової та громадської забудови, цільове призначення – 03.07 Для будівництва та обслуговування будівель торгівлі, кадастровий номер: 1221010100:08:003:0031, для подальшого продажу громадянину Луковському Анатолію Мечеславовичу (ІПН 2444414298).

СЛУХАЛИ: головного спеціаліста Відділу земельних відносин та агропромислового комплексу Верхньодніпровської міської ради Ужву М.В., яка надала роз'яснення щодо розгляду даного питання відповідно до поданої заяви.

ВИРІШИЛИ:

Не набрало голосів (відсутній кворум)

ГОЛОСУВАЛИ: «За» - ___; «Проти» - ___; «Утримались» - ___.

Лист голосування по питанню № 75 додається.

67. Про внесення змін до підпункту 1.20. пункту 1 рішення Верхньодніпровської міської ради № 2640-48/IX від 26.02.2026 року «Про надання дозволу на розробку проектів землеустрою щодо відведення земельних ділянок для городництва для подальшої її оренди на території Верхньодніпровської міської територіальної громади» змінивши орієнтовну площу земельної ділянки з 0,30 га на 0,60 га, виклавши підпункт 1.20. пункту 1 рішення в наступній редакції:

«1.20. Станкевич Наталії Валеріївни (ІПН 3368900102) орієнтовною площею 0,60 га - для городництва (код КВЦПЗ - 01.07) на території Верхньодніпровської міської територіальної громади, Боровківський старостинський округ, с. Матюченкове, схема розташування земельної ділянки вказана в Додатку 20».

СЛУХАЛИ: головного спеціаліста Відділу земельних відносин та агропромислового комплексу Верхньодніпровської міської ради Ужву М.В., яка надала роз'яснення щодо розгляду даного питання відповідно до поданої заяви.

ВИРІШИЛИ:

Викласти на сесію міської ради

ГОЛОСУВАЛИ: «За» - 8; «Проти» - 0; «Утримались» - 0

Лист голосування по питанню № 76 додається.

68. Про внесення змін до пункту 93 Списку громадян села Пушкарівка на приватизацію земельних присадибних ділянок, до рішення Пушкарівської сільської ради народних депутатів Верхньодніпровського району, Дніпропетровської області XXI скликання XIII сесія від 31.03.1994 року «Про передачу земельних ділянок у приватну власність і громадянам села Пушкарівка», змінивши площу ділянки, що приватизується з 0,15 га на 0,25 га, змінивши вул. Немо на вул. Козацька, і виклавши пункт 93 Списку в наступній редакції:

№ п/п	Прізвище, ім'я по батькові, ПІН	Площа га, що приватизується	Примітки
93	Амбаров Олександр Володимирович 2470805610	0,25	с. Пушкарівка вул. Козацька

СЛУХАЛИ: головного спеціаліста Відділу земельних відносин та агропромислового комплексу Верхньодніпровської міської ради Ужву М.В., яка надала роз'яснення щодо розгляду даного питання відповідно до поданої заяви.

ВИРІШИЛИ:

Викласти на сесію міської ради

ГОЛОСУВАЛИ: «За» - 8; «Проти» - 0; «Утримались» - 0.

Лист голосування по питанню № 77 додається.

69. Про внесення змін до пункту 3 рішення Верхньодніпровської міської ради № 2369-45/IX від 23.07.2025 року «Про затвердження Переліку земельних ділянок комунальної власності Верхньодніпровської міської ради щодо надання дозволу на розроблення документації із землеустрою для передачі в користування на умовах оренди окремими лотами на земельних торгах (у формі аукціону)», змінивши назву документації, та викласти пункт 3 у такій редакції:

«3. Надати дозвіл на розроблення технічної документації із землеустрою щодо інвентаризації земельних ділянок, зазначених у підпунктах 1.3–1.8 пункту 1 цього рішення».

СЛУХАЛИ: головного спеціаліста Відділу земельних відносин та агропромислового комплексу Верхньодніпровської міської ради Ужву М.В., яка надала роз'яснення щодо розгляду даного питання відповідно до поданої заяви.

ВИРІШИЛИ:

Відхилено розшир на наступну комісію

ГОЛОСУВАЛИ: «За» - ___; «Проти» - ___; «Утримались» - ___.

Лист голосування по питанню № 78 додається.

70. Про внесення змін до пункту 2 рішення Верхньодніпровської міської ради № 2532-46/IX від 16.10.2025 року «Про затвердження Переліку земельних ділянок комунальної власності Верхньодніпровської міської ради щодо надання дозволу на розробку документації із землеустрою для передачі в користування на умовах оренди окремими лотами на земельних торгах (у формі аукціону)», змінивши назву документації, та викласти пункт 2 у такій редакції:

«2. Надати дозвіл на розроблення проекту землеустрою щодо відведення земельної ділянки, зазначеної у підпункті 1.7 пункту 1 цього рішення, а також надати дозвіл на розроблення технічної документації із землеустрою щодо інвентаризації земельних ділянок, зазначених у підпунктах 1.1–1.6 та 1.9–1.10 пункту 1 цього рішення».

СЛУХАЛИ: головного спеціаліста Відділу земельних відносин та агропромислового комплексу Верхньодніпровської міської ради Ужву М.В., яка надала роз'яснення щодо розгляду даного питання відповідно до поданої заяви.

ВИРІШИЛИ:

Викласти розуміння на наступній комісії

ГОЛОСУВАЛИ: «За» - ___; «Проти» - ___; «Утримались» - ___.

Лист голосування по питанню № 79 додається.

71. Про формування переліку земель комунальної власності на території Верхньодніпровської міської територіальної громади, на яких за результатами попереднього обстеження наявні ознаки природного заліснення та які потребують визначення їх правового статусу, як самозаліснених земель, у межах Мишуринрізького старостинського округу орієнтовною площею 40,0 га, у межах Бородаївського старостинського округу орієнтовною площею 80,0 га, згідно з додатком до цього рішення.

71.1. Надати дозвіл ДЕРЖАВНОМУ СПЕЦІАЛІЗОВАНОМУ ГОСПОДАРСЬКОМУ ПІДПРИЄМСТВУ «ЛІСИ УКРАЇНИ» (код ЄДРПОУ 45632138) на розроблення документації із землеустрою щодо визначення самозаліснених земельних ділянок, що частково або повністю вкриті лісовою рослинністю, заліснення яких відбулося природним шляхом на підставі актів обстеження земельних ділянок, розташованих на території Мишуринрізького та Бородаївського старостинських округів Верхньодніпровської міської територіальної громади Кам'янського району Дніпропетровської області.

СЛУХАЛИ: головного спеціаліста Відділу земельних відносин та агропромислового комплексу Верхньодніпровської міської ради Ужву М.В., яка надала роз'яснення щодо розгляду даного питання відповідно до поданої заяви.

ВИРІШИЛИ:

Викласти на сесію міської ради

ГОЛОСУВАЛИ: «За» - 8; «Проти» - 0; «Утримались» - 0.

Лист голосування по питанню № 80 додається.

Голова комісії:


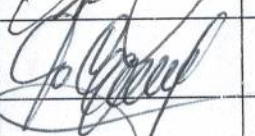







[Підпис]

Секретар засідання комісії:

[Підпис]

**ЛИСТ ГОЛОСУВАННЯ ПРО ВИНЕСЕННЯ НА СЕСІЮ
ПИТАННЯ № 1 до протоколу № 58**

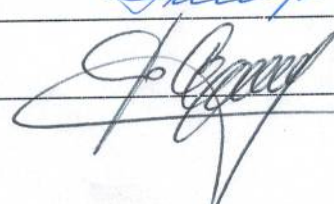
1. Про затвердження документації із землеустрою для будівництва і обслуговування житлового будинку, господарських будівель та споруд (присадибна ділянка), для індивідуального садівництва, для будівництва індивідуальних гаражів на території Верхньодніпровської міської ради, та надати земельні ділянки безоплатно у власність громадянам

№ з/п	ПП	ЗА	ПРОТИ	УТРИМАВСЯ
1	Пільгуй Наталя Миколаївна			
2	Яцков Василь Володимирович			
3	Серневич Костянтин Олегович			
4	Блохіна Лариса Василівна			
5	Золоєва Ірина Анатоліївна			
6	Космач Георгій Іванович			
7	Сіренко Володимир Олексійович			
8	Кукса Юрій Анатолійович			
9	Кременчуцька Ірина Вікторівна			
10	Купрацевич Анжела Олександрівна			
11	Ібрагімов Теймур Ісрафіл Оглу			
12	Кваша Олександр Васильович			

Результати голосування:






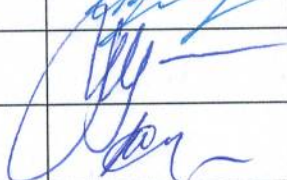





ГОЛОСУВАЛИ: «За» - 9; «Проти» - 0; «Утримались» - 0.

Голова комісії:  _____

Секретар комісії:  _____

**ЛИСТ ГОЛОСУВАННЯ ПРО ВИНЕСЕННЯ НА СЕСІЮ
ПИТАННЯ № 2 до протоколу № 58**

2. Про надання дозволу на виготовлення проекту землеустрою щодо відведення земельної ділянки для подальшої її оренди громадянці Шрамовій Олені Володимирівні (ІПН 2298003406) орієнтовною площею 0,05 га, яка розташована за адресою: Дніпропетровська область, Кам'янський район, м. Верхньодніпровськ, вул. Квартальна, 16, категорія земель - Землі житлової та громадської забудови, вид цільового призначення земельної ділянки -- 02.01 Для будівництва і обслуговування житлового будинку, господарських будівель та споруд (присадибна ділянка).

№ з/п	ПП	ЗА	ПРОТИ	УТРИМАВСЯ
1	Пільгуй Наталя Миколаївна			
2	Яцков Василь Володимирович			
3	Серневич Костянтин Олегович			
4	Блохіна Лариса Василівна			
5	Золосва Ірина Анатоліївна			
6	Космач Георгій Іванович			
7	Сіренко Володимир Олексійович			
8	Кукса Юрій Анатолійович			
9	Кременчуцька Ірина Вікторівна	<i>и Кремс -</i>		
10	Купрацевич Анжела Олександрівна			
11	Ібрагімов Теймур Ісрафіл Оглу			
12	Кваша Олександр Васильович			

Результати голосування:








ГОЛОСУВАЛИ: «За» - 9; «Проти» - 0; «Утримались» - 0.

Голова комісії:  _____

Секретар комісії:  _____

**ЛИСТ ГОЛОСУВАННЯ ПРО ВИНЕСЕННЯ НА СЕСІЮ
ПИТАННЯ № 3 до протоколу № 58**

3. Про надання дозволу на виготовлення проекту землеустрою щодо відведення земельної ділянки для подальшої її оренди громадянину Зінченку Василю Аврамовичу (ІПН 1583506731) орієнтовною площею 0,0026 га, яка розташована за адресою: Дніпропетровська область, Кам'янський район, м. Верхньодніпровськ, вул. Шкільна, №82, категорія земель - Землі житлової та громадської забудови, вид цільового призначення земельної ділянки - 02.05 Для будівництва індивідуальних гаражів.

№ з/п	ПП	ЗА	ПРОТИ	УТРИМАВСЯ
1	Пільгуй Наталя Миколаївна			
2	Яцков Василь Володимирович			
3	Серневич Костянтин Олегович			
4	Блохіна Лариса Василівна			
5	Золоєва Ірина Анатоліївна			
6	Космач Георгій Іванович			
7	Сіренко Володимир Олексійович			
8	Кукса Юрій Анатолійович			
9	Кременчуцька Ірина Вікторівна			
10	Купрацевич Анжела Олександрівна			
11	Ібрагімов Теймур Ісрафіл Оглу			
12	Кваша Олександр Васильович			

Результати голосування:

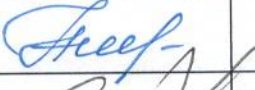

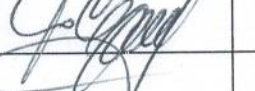








ГОЛОСУВАЛИ: «За» - 9; «Проти» - 0; «Утримались» - 0.

Голова комісії: 

Секретар комісії: 

**ЛИСТ ГОЛОСУВАННЯ ПРО ВИНЕСЕННЯ НА СЕСІЮ
ПИТАННЯ № 4 до протоколу № 58**

4. Про надання дозволу на виготовлення проєкту землеустрою щодо відведення земельної ділянки для подальшої її оренди громадянину Вахрушеву Віталію Володимировичу (ПІН 2000301997) орієнтовною площею 0,1200 га, яка розташована за адресою: Дніпропетровська область, Кам'янський район, м. Верхньодніпровськ, вул. Яблунева, 55-а, категорія земель - Землі житлової та громадської забудови, вид цільового призначення земельної ділянки – 03.10 Для будівництва та обслуговування будівель ринкової інфраструктури.

№ з/п	ПП	ЗА	ПРОТИ	УТРИМАВСЯ
1	Пільгуй Наталя Миколаївна			
2	Яцков Василь Володимирович			
3	Серневич Костянтин Олегович			
4	Блохіна Лариса Василівна			
5	Золоєва Ірина Анатоліївна			
6	Космач Георгій Іванович			
7	Сіренко Володимир Олексійович			
8	Кукса Юрій Анатолійович			
9	Кременчуцька Ірина Вікторівна			
10	Купрацевич Анжела Олександрівна			
11	Ібрагімов Теймур Ісрафіл Оглу			
12	Кваша Олександр Васильович			

Результати голосування:

ГОЛОСУВАЛИ: «За» - 9; «Проти» - 0; «Утримались» - 0.

Голова комісії:  _____

Секретар комісії:  _____

**ЛИСТ ГОЛОСУВАННЯ ПРО ВИНЕСЕННЯ НА СЕСІЮ
ПИТАННЯ № 5 до протоколу № 58**


5. Про надання дозволу ТОВАРИСТВУ З ОБМЕЖЕНОЮ ВІДПОВІДАЛЬНІСТЮ «ЮКРЕЙН ТАУЕР КОМПАНІ» (ЄДРПОУ 44281999) на розробку проекту землеустрою щодо відведення земельної ділянки орієнтовною площею 0,0050 га, яка розташована на території Верхньодніпровської міської територіальної громади, Мишуринрізький старостинський округ, Кам'янського району, Дніпропетровської області, категорія земель - Землі зв'язку, вид цільового призначення земельної ділянки – 13.01 Для розміщення та експлуатації об'єктів і споруд телекомунікацій.

№ з/п	ПП	ЗА	ПРОТИ	УТРИМАВСЯ
1	Пільгуй Наталя Миколаївна			
2	Яцков Василь Володимирович			
3	Серневич Костянтин Олегович			
4	Блохіна Лариса Василівна			
5	Золосва Ірина Анатоліївна			
6	Космач Георгій Іванович			
7	Сіренко Володимир Олексійович			
8	Кукса Юрій Анатолійович			
9	Кременчуцька Ірина Вікторівна	<i>иремс-</i>		
10	Купрацевич Анжела Олександрівна			
11	Ібрагімов Теймур Ісрафіл Оглу			
12	Кваша Олександр Васильович			

Результати голосування:

ГОЛОСУВАЛИ: «За» - 9; «Проти» - 0; «Утримались» - 0.

Голова комісії:  _____

Секретар комісії:  _____

Відзначено на доопрацюванні
**ЛИСТ ГОЛОСУВАННЯ ПРО ВИНЕСЕННЯ НА СЕСІЮ
ПИТАННЯ № 6 до протоколу № 58**

6. Про надання дозволу КОМУНАЛЬНОМУ ЗАКЛАДУ «ВЕРХІВЦЕВСЬКИЙ ПСИХОНЕВРОЛОГІЧНИЙ ІНТЕРНАТ» ДНІПРОПЕТРОВСЬКОЇ ОБЛАСНОЇ РАДИ» (ЄДРПОУ 03188381) на розробку технічної документації із землеустрою щодо встановлення (відновлення) меж земельної ділянки орієнтовною площею 140,9 га, яка розташована на території Верхньодніпровської міської територіальної громади, Боровківський старостинський округ, Кам'янського району, Дніпропетровської області, категорія земель - Землі житлової та громадської забудови, вид цільового призначення земельної ділянки – 03.03 Для будівництва та обслуговування будівель закладів охорони здоров'я та соціальної допомоги.

№ з/п	ПІП	ЗА	ПРОТИ	УТРИМАВСЯ
1	Пільгуй Наталя Миколаївна			
2	Яцков Василь Володимирович			
3	Серневич Костянтин Олегович			
4	Блохіна Лариса Василівна			
5	Золоєва Ірина Анатоліївна			
6	Космач Георгій Іванович			
7	Сіренко Володимир Олексійович			
8	Кукса Юрій Анатолійович			
9	Кременчуцька Ірина Вікторівна			
10	Купрацевич Анжела Олександрівна			
11	Ібрагімов Теймур Ісрафіл Оглу			
12	Кваша Олександр Васильович			

Результати голосування:






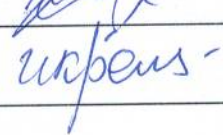


ГОЛОСУВАЛИ: «За» - ___; «Проти» - ___; «Утримались» - ___.

Голова комісії: _____

Секретар комісії: _____


**ЛИСТ ГОЛОСУВАННЯ ПРО ВИНЕСЕННЯ НА СЕСІЮ
ПИТАННЯ № 7 до протоколу № 58**

7. Про надання дозволу ПРИВАТНОМУ ПІДПРИЄМСТВУ «ЕДІАЛ» (ЄДРПОУ 21946922) на розробку технічної документації із землеустрою щодо встановлення (відновлення) меж земельної ділянки орієнтовною площею 0,58 га, яка розташована за адресою: Дніпропетровська область, Кам'янського району, м. Верхньодніпровськ, вул. Ливарна, 3, категорія земель - Землі житлової та громадської забудови, вид цільового призначення земельної ділянки – 11.02 Для розміщення та експлуатації основних, підсобних і допоміжних будівель та споруд підприємств переробної, машинобудівної та іншої промисловості.

№ з/п	ПП	ЗА	ПРОТИ	УТРИМАВСЯ
1	Пільгуй Наталя Миколаївна			
2	Яцков Василь Володимирович			
3	Серневич Костянтин Олегович			
4	Блохіна Лариса Василівна			
5	Золоєва Ірина Анатоліївна			
6	Космач Георгій Іванович			
7	Сіренко Володимир Олексійович			
8	Кукса Юрій Анатолійович			
9	Кременчуцька Ірина Вікторівна			
10	Купрацевич Анжела Олександрівна			
11	Ібрагімов Теймур Ісрафіл Оглу			
12	Кваша Олександр Васильович			

Результати голосування:










ГОЛОСУВАЛИ: «За» - 9; «Проти» - 0; «Утримались» - 0.

Голова комісії:  _____

Секретар комісії:  _____

**ЛИСТ ГОЛОСУВАННЯ ПРО ВИНЕСЕННЯ НА СЕСІЮ
ПИТАННЯ № 8 до протоколу № 58**

8. Про надання дозволу ВІДДІЛУ КОМУНАЛЬНОЇ ВЛАСНОСТІ ВЕРХНЬОДНІПРОВСЬКОЇ МІСЬКОЇ РАДИ (ЄДРПОУ 43994219) на розробку проекту землеустрою щодо відведення земельної ділянки, яка розташована за адресою: Дніпропетровська область, Кам'янський район, с. Павло-Григорівка, вул. Лісова, 20/1, орієнтовною площею 0,04 га, за рахунок земель житлової та громадської забудови, цільове призначення – 03.01 Для будівництва та обслуговування будівель органів державної влади та органів місцевого самоврядування.

№ з/п	ППП	ЗА	ПРОТИ	УТРИМАВСЯ
1	Пільгуй Наталя Миколаївна			
2	Яцков Василь Володимирович			
3	Серневич Костянтин Олегович			
4	Блохіна Лариса Василівна			
5	Золоєва Ірина Анатоліївна			
6	Космач Георгій Іванович			
7	Сіренко Володимир Олексійович			
8	Кукса Юрій Анатолійович			
9	Кременчуцька Ірина Вікторівна			
10	Купрацевич Анжела Олександрівна			
11	Ібрагімов Теймур Ісрафіл Оглу			
12	Кваша Олександр Васильович			

Результати голосування:



ГОЛОСУВАЛИ: «За» - 9; «Проти» - 0; «Утримались» - 0.

Голова комісії:  _____

Секретар комісії:  _____

**ЛИСТ ГОЛОСУВАННЯ ПРО ВИНЕСЕННЯ НА СЕСІЮ
ПИТАННЯ № 9 до протоколу № 58**


9. Про надання дозволу ВІДДІЛУ КОМУНАЛЬНОЇ ВЛАСНОСТІ ВЕРХНЬОДНІПРОВСЬКОЇ МІСЬКОЇ РАДИ (ЄДРПОУ 43994219) на розробку проекту землеустрою щодо відведення земельної ділянки, яка розташована за адресою: Дніпропетровська область, Кам'янський район, с. Вільні Хутори, вул. Крікента, 25, орієнтовною площею 0,12 га, за рахунок земель житлової та громадської забудови, цільове призначення – 03.01 Для будівництва та обслуговування будівель органів державної влади та органів місцевого самоврядування.

№ з/п	ПІП	ЗА	ПРОТИ	УТРИМАВСЯ
1	Пільгуй Наталя Миколаївна			
2	Яцков Василь Володимирович			
3	Серневич Костянтин Олегович			
4	Блохіна Лариса Василівна			
5	Золоєва Ірина Анатоліївна			
6	Космач Георгій Іванович			
7	Сіренко Володимир Олексійович			
8	Кукса Юрій Анатолійович			
9	Кременчуцька Ірина Вікторівна			
10	Купрацевич Анжела Олександрівна			
11	Ібрагімов Теймур Ісрафіл Оглу			
12	Кваша Олександр Васильович			

Результати голосування:

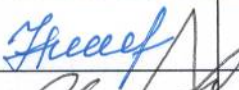






ГОЛОСУВАЛИ: «За» - 9; «Проти» - 0; «Утримались» - 0.

Голова комісії:  _____

Секретар комісії:  _____

**ЛИСТ ГОЛОСУВАННЯ ПРО ВИНЕСЕННЯ НА СЕСІЮ
ПИТАННЯ № 10 до протоколу № 58**

10. Про надання дозволу ВІДДІЛУ КОМУНАЛЬНОЇ ВЛАСНОСТІ ВЕРХНЬОДНІПРОВСЬКОЇ МІСЬКОЇ РАДИ (ЄДРПОУ 43994219) на розробку проекту землеустрою щодо відведення земельної ділянки, яка розташована за адресою: Дніпропетровська область, Кам'янський район, с. Вільні Хутори, вул. Калинова, 38, орієнтовною площею 0,09 га, за рахунок земель житлової та громадської забудови, цільове призначення – 03.01 Для будівництва та обслуговування будівель органів державної влади та органів місцевого самоврядування.

№ з/п	ПІП	ЗА	ПРОТИ	УТРИМАВСЯ
1	Пільгуй Наталя Миколаївна			
2	Яцков Василь Володимирович			
3	Серневич Костянтин Олегович			
4	Блохіна Лариса Василівна			
5	Золоєва Ірина Анатоліївна			
6	Космач Георгій Іванович			
7	Сіренко Володимир Олексійович			
8	Кукса Юрій Анатолійович			
9	Кременчуцька Ірина Вікторівна	<i>ukrems-</i>		
10	Купрацевич Анжела Олександрівна			
11	Ібрагімов Теймур Ісрафіл Оглу			
12	Кваша Олександр Васильович			

Результати голосування:

ГОЛОСУВАЛИ: «За» - 9; «Проти» - 0; «Утримались» - 0.

Голова комісії:  _____

Секретар комісії:  _____

**ЛИСТ ГОЛОСУВАННЯ ПРО ВИНЕСЕННЯ НА СЕСІЮ
ПИТАННЯ № 11 до протоколу № 58**

11. Про надання дозволу громадянам на розробку проектів землеустрою щодо відведення земельних ділянок для городництва, за рахунок земель комунальної власності сільськогосподарського призначення не наданих у власність або користування на території Верхньодніпровської міської територіальної громади, для подальшої передачі в оренду.

№ з/п	ПП	ЗА	ПРОТИ	УТРИМАВСЯ
1	Пільгуй Наталя Миколаївна			
2	Яцков Василь Володимирович			
3	Серневич Костянтин Олегович			
4	Блохіна Лариса Василівна			
5	Золоєва Ірина Анатоліївна			
6	Космач Георгій Іванович			
7	Сіренко Володимир Олексійович			
8	Кукса Юрій Анатолійович			
9	Кременчуцька Ірина Вікторівна			
10	Купрацевич Анжела Олександрівна			
11	Ібрагімов Теймур Ісрафіл Оглу			
12	Кваша Олександр Васильович			

Результати голосування:

ГОЛОСУВАЛИ: «За» - ____; «Проти» - ____; «Утримались» - ____.

Голова комісії: _____

Секретар комісії: _____

**ЛИСТ ГОЛОСУВАННЯ ПРО ВИНЕСЕННЯ НА СЕСІЮ
ПИТАННЯ № 12 до протоколу № 58**

12. Про надання дозволу громадянам на розробку проектів землеустрою щодо відведення земельних ділянок для сінокошіння і випасання худоби, за рахунок земель комунальної власності сільськогосподарського призначення не наданих у власність або користування на території Верхньодніпровської міської територіальної громади, для подальшої передачі в оренду.

№ з/п	ППП	ЗА	ПРОТИ	УТРИМАВСЯ
1	Пільгуй Наталя Миколаївна			
2	Яцков Василь Володимирович			
3	Серневич Костянтин Олегович			
4	Блохіна Лариса Василівна			
5	Золоєва Ірина Анатоліївна			
6	Космач Георгій Іванович			
7	Сіренко Володимир Олексійович			
8	Кукса Юрій Анатолійович			
9	Кременчуцька Ірина Вікторівна			
10	Купрацевич Анжела Олександрівна			
11	Ібрагімов Теймур Ісрафіл Оглу			
12	Кваша Олександр Васильович			

Результати голосування:

ГОЛОСУВАЛИ: «За» - ____; «Проти» - ____; «Утримались» - ____.

Голова комісії: _____








Секретар комісії: _____

**ЛИСТ ГОЛОСУВАННЯ ПРО ВИНЕСЕННЯ НА СЕСІЮ
ПИТАННЯ № 13 до протоколу № 58**

13. Про затвердження «Проект землеустрою щодо відведення земельної ділянки Мелюшко Ірини Анатоліївни для городництва на території Верхньодніпровської міської територіальної громади, Дніпровакам'янський старостинський округ с. Калужине Кам'янського району Дніпропетровської області. Кадастровий номер: 1221084400:03:001:0136» від 2025 року, площа 0,3600 га.

13.1. Надати в оренду земельну ділянку громадянці Мелюшко Ірині Анатоліївні (ПІН 2830706308), кадастровий номер: 1221084400:03:001:0136, площею 0,3600 га, категорія земель - Земелі сільськогосподарського призначення, вид цільового призначення земельної ділянки – 01.07 Для городництва, на території Верхньодніпровської міської територіальної громади, Дніпровакам'янський старостинський округ, с. Калужине, Кам'янського району, Дніпропетровської області, терміном на 7 (сім) років.

13.2. Встановити орендну плату в розмірі 8% від нормативно грошової оцінки земельної ділянки.

№ з/п	ПІП	ЗА	ПРОТИ	УТРИМАВСЯ
1	Пільгуй Наталя Миколаївна			
2	Яцков Василь Володимирович			
3	Серневич Костянтин Олегович			
4	Блохіна Лариса Василівна			
5	Золоєва Ірина Анатоліївна			
6	Космач Георгій Іванович			
7	Сіренко Володимир Олексійович			
8	Кукса Юрій Анатолійович			
9	Кременчуцька Ірина Вікторівна			
10	Купрацевич Анжела Олександрівна			
11	Ібрагімов Теймур Ісрафіл Оглу			
12	Кваша Олександр Васильович			

Результати голосування:

ГОЛОСУВАЛИ: «За» - 8; «Проти» - 0; «Утримались» - 0.

Голова комісії: _____ 

Секретар комісії: _____ 

**ЛИСТ ГОЛОСУВАННЯ ПРО ВИНЕСЕННЯ НА СЕСІЮ
ПИТАННЯ № 14 до протоколу № 58**

14. Про затвердження «Проект землеустрою щодо відведення земельної ділянки Таган Лариси Леонідівни для городництва на території Верхньодніпровської міської територіальної громади, Дніпровакам'янський старостинський округ с. Калужине Кам'янського району Дніпропетровської області. Кадастровий номер: 1221084400:03:001:0138» від 2025 року, площа 0,3600 га.

14.1. Надати в оренду земельну ділянку громадянці Таган Ларисі Леонідівні (ПІН 2564112104), кадастровий номер: 1221084400:03:001:0138, площею 0,3600 га, категорія земель - Земелі сільськогосподарського призначення, вид цільового призначення земельної ділянки – 01.07 Для городництва, на території Верхньодніпровської міської територіальної громади, Дніпровакам'янський старостинський округ, с. Калужине, Кам'янського району, Дніпропетровської області, терміном на 7 (сім) років.

14.2. Встановити орендну плату в розмірі 8% від нормативно грошової оцінки земельної ділянки.

№ з/п	ППП	ЗА	ПРОТИ	УТРИМАВСЯ
1	Пільгуй Наталя Миколаївна			
2	Яцков Василь Володимирович			
3	Серневич Костянтин Олегович			
4	Блохіна Лариса Василівна			
5	Золосева Ірина Анатоліївна			
6	Космач Георгій Іванович			
7	Сіренко Володимир Олексійович			
8	Кукса Юрій Анатолійович			
9	Кременчуцька Ірина Вікторівна			
10	Купрацевич Анжела Олександрівна			
11	Ібрагімов Теймур Ісрафіл Оглу			
12	Кваша Олександр Васильович			

Результати голосування:

ГОЛОСУВАЛИ: «За» - 8; «Проти» - 0; «Утримались» - 0.

Голова комісії: _____



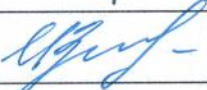




Секретар комісії: _____

**ЛИСТ ГОЛОСУВАННЯ ПРО ВИНЕСЕННЯ НА СЕСІЮ
ПИТАННЯ № 15 до протоколу № 58**

15. Про затвердження «Проект землеустрою щодо відведення земельної ділянки Мінаєнкова Наталія Миколаївна для городництва на території Верхньодніпровської міської територіальної громади с. Дніпровакам'янка Кам'янського району Дніпропетровської області. Кадастровий номер: 1221084400:02:001:0294» від 2025 року, площа 0,6000 га.

15.1. Надати в оренду земельну ділянку громадянці Мінаєнковій Наталії Миколаївні (ПІН 3182501428), кадастровий номер: 1221084400:02:001:0294, площею 0,6000 га, категорія земель - Земелі сільськогосподарського призначення, вид цільового призначення земельної ділянки – 01.07 Для городництва, на території Верхньодніпровської міської територіальної громади, Дніпровакам'янський старостинський округ, с. Дніпровакам'янка, Кам'янського району, Дніпропетровської області, терміном на 7 (сім) років.

15.2. Встановити орендну плату в розмірі 8% від нормативно грошової оцінки земельної ділянки.

№ з/п	ПІП	ЗА	ПРОТИ	УТРИМАВСЯ
1	Пільгуй Наталя Миколаївна			
2	Яцков Василь Володимирович			
3	Серневич Костянтин Олегович			
4	Блохіна Лариса Василівна			
5	Золоєва Ірина Анатоліївна			
6	Космач Георгій Іванович			
7	Сіренко Володимир Олексійович			
8	Кукса Юрій Анатолійович			
9	Кременчуцька Ірина Вікторівна			
10	Купрацевич Анжела Олександрівна			
11	Ібрагімов Теймур Ісрафіл Оглу			
12	Кваша Олександр Васильович			

Результати голосування:

ГОЛОСУВАЛИ: «За» - 8; «Проти» - 0; «Утримались» - 0.

Голова комісії:  _____








Секретар комісії:  _____

**ЛИСТ ГОЛОСУВАННЯ ПРО ВИНЕСЕННЯ НА СЕСІЮ
ПИТАННЯ № 16 до протоколу № 58**

16. Про затвердження «Проект землеустрою щодо відведення земельної ділянки Соломоненко Іларіон Іванович для городництва на території Верхньодніпровської міської територіальної громади с. Калужине Кам'янського району Дніпропетровської області. Кадастровий номер: 1221084400:03:001:0137» від 2025 року, площа 0,6000 га.

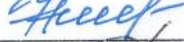
16.1. Надати в оренду земельну ділянку громадянину Соломоненко Іларіону Івановичу (ІПН 1866208010), кадастровий номер: 1221084400:03:001:0137, площею 0,6000 га, категорія земель - Земелі сільськогосподарського призначення, вид цільового призначення земельної ділянки – 01.07 Для городництва, на території Верхньодніпровської міської територіальної громади, Дніпровокам'янський старостинський округ, с. Калужине, Кам'янського району, Дніпропетровської області, терміном на 7 (сім) років.

16.2. Встановити орендну плату в розмірі 8% від нормативно грошової оцінки земельної ділянки.

№ з/п	ППП	ЗА	ПРОТИ	УТРИМАВСЯ
1	Пільгуй Наталя Миколаївна			
2	Яцков Василь Володимирович			
3	Серневич Костянтин Олегович			
4	Блохіна Лариса Василівна			
5	Золосєва Ірина Анатоліївна			
6	Космач Георгій Іванович			
7	Сіренко Володимир Олексійович			
8	Кукса Юрій Анатолійович			
9	Кременчуцька Ірина Вікторівна			
10	Купрацевич Анжела Олександрівна			
11	Ібрагімов Теймур Ісрафіл Оглу			
12	Кваша Олександр Васильович			

Результати голосування:

ГОЛОСУВАЛИ: «За» - 8; «Проти» - 0; «Утримались» - 0.

Голова комісії:  _____








Секретар комісії:  _____

**ЛИСТ ГОЛОСУВАННЯ ПРО ВИНЕСЕННЯ НА СЕСІЮ
ПИТАННЯ № 17 до протоколу № 58**

17. Про затвердження «Проект землеустрою щодо відведення земельної ділянки в оренду гр. Слабкому Володимиру Івановичу для городництва за адресою: на території Верхньодніпровської міської територіальної громади, Богодарівський старостинський округ, с. Підлужжя. Кадастровий номер: 1221087500:05:001:0441» від 2025 року, площа 0,6000 га.

17.1. Надати в оренду земельну ділянку громадянину Слабкому Володимиру Івановичу (ПІН 2379206417), кадастровий номер: 1221087500:05:001:0441, площею 0,6000 га, категорія земель - Земелі сільськогосподарського призначення, вид цільового призначення земельної ділянки – 01.07 Для городництва, на території Верхньодніпровської міської територіальної громади, Богодарівський старостинський округ, с. Підлужжя, Кам'янського району, Дніпропетровської області, терміном на 7 (сім) років.

17.2. Встановити орендну плату в розмірі 8% від нормативно грошової оцінки земельної ділянки.

№ з/п	ПІП	ЗА	ПРОТИ	УТРИМАВСЯ
1	Пільгуй Наталя Миколаївна			
2	Яцков Василь Володимирович			
3	Серневич Костянтин Олегович			
4	Блохіна Лариса Василівна			
5	Золоєва Ірина Анатоліївна			
6	Космач Георгій Іванович			
7	Сіренко Володимир Олексійович			
8	Кукса Юрій Анатолійович			
9	Кременчуцька Ірина Вікторівна			
10	Купрацевич Анжела Олександрівна			
11	Ібрагімов Теймур Ісрафіл Оглу			
12	Кваша Олександр Васильович			

Результати голосування:

ГОЛОСУВАЛИ: «За» - 8; «Проти» - 0; «Утримались» - 0.

Голова комісії:  _____








Секретар комісії:  _____

**ЛИСТ ГОЛОСУВАННЯ ПРО ВИНЕСЕННЯ НА СЕСІЮ
ПИТАННЯ № 18 до протоколу № 58**

18. Про затвердження «Проект землеустрою щодо відведення земельної ділянки в оренду гр. Слабкому Євгену Сергійовичу для городництва за адресою: на території Верхньодніпровської міської територіальної громади, Богодарівський старостинський округ, с. Підлужжя. Кадастровий номер: 1221087500:05:001:0440» від 2025 року, площа 0,6000 га.

18.1. Надати в оренду земельну ділянку громадянину Слабкому Євгену Сергійовичу (ПІН 3937004850), кадастровий номер: 1221087500:05:001:0440, площею 0,6000 га, категорія земель - Земелі сільськогосподарського призначення, вид цільового призначення земельної ділянки – 01.07 Для городництва, на території Верхньодніпровської міської територіальної громади, Богодарівський старостинський округ, с. Підлужжя, Кам'янського району, Дніпропетровської області, терміном на 7 (сім) років.

18.2. Встановити орендну плату в розмірі 8% від нормативно грошової оцінки земельної ділянки.

№ з/п	ПІП	ЗА	ПРОТИ	УТРИМАВСЯ
1	Пільгуй Наталя Миколаївна			
2	Яцков Василь Володимирович			
3	Серневич Костянтин Олегович			
4	Блохіна Лариса Василівна			
5	Золосва Ірина Анатоліївна			
6	Космач Георгій Іванович			
7	Сіренко Володимир Олексійович			
8	Кукса Юрій Анатолійович			
9	Кременчуцька Ірина Вікторівна			
10	Купрацевич Анжела Олександрівна			
11	Ібрагімов Теймур Ісрафіл Оглу			
12	Кваша Олександр Васильович			

Результати голосування:

ГОЛОСУВАЛИ: «За» - 8; «Проти» - 0; «Утримались» - 0.

Голова комісії:  _____


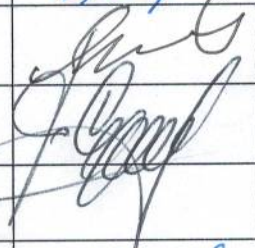










Секретар комісії:  _____

**ЛИСТ ГОЛОСУВАННЯ ПРО ВИНЕСЕННЯ НА СЕСІЮ
ПИТАННЯ № 19 до протоколу № 58**

19. Про затвердження «Проект землеустрою щодо відведення земельної ділянки в оренду гр. Слабкій Наталії Іванівні для городництва за адресою: на території Верхньодніпровської міської територіальної громади, Богодарівський старостинський округ, с. Підлужжя. Кадастровий номер: 1221087500:05:001:0439» від 2025 року, площа 0,6000 га.

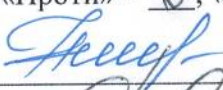
19.1. Надати в оренду земельну ділянку громадянці Слабкій Наталії Іванівні (ІПН 2486206606), кадастровий номер: 1221087500:05:001:0439, площею 0,6000 га, категорія земель - Земелі сільськогосподарського призначення, вид цільового призначення земельної ділянки – 01.07 Для городництва, на території Верхньодніпровської міської територіальної громади, Богодарівський старостинський округ, с. Підлужжя, Кам'янського району, Дніпропетровської області, терміном на 7 (сім) років.

19.2. Встановити орендну плату в розмірі 8% від нормативно грошової оцінки земельної ділянки.

№ з/п	ПП	ЗА	ПРОТИ	УТРИМАВСЯ
1	Пільгуй Наталя Миколаївна			
2	Яцков Василь Володимирович			
3	Серневич Костянтин Олегович			
4	Блохіна Лариса Василівна			
5	Золосва Ірина Анатоліївна			
6	Космач Георгій Іванович			
7	Сіренко Володимир Олексійович			
8	Кукса Юрій Анатолійович			
9	Кременчуцька Ірина Вікторівна			
10	Купрацевич Анжела Олександрівна			
11	Ібрагімов Теймур Ісрафіл Оглу			
12	Кваша Олександр Васильович			

Результати голосування:

ГОЛОСУВАЛИ: «За» - 9; «Проти» - 0; «Утримались» - 0.

Голова комісії:  _____


Секретар комісії:  _____

**ЛИСТ ГОЛОСУВАННЯ ПРО ВИНЕСЕННЯ НА СЕСІЮ
ПИТАННЯ № 20 до протоколу № 58**

20. Про затвердження «Проект землеустрою щодо відведення земельної ділянки Цеберябий Сергій Григорович для городництва на території Верхньодніпровської міської територіальної громади, Зарічанський старостинський округ, с. Бородаївські Хутори Кам'янського району Дніпропетровської області. Кадастровий номер: 1221085500:05:001:0144» від 2025 року, площа 0,6000 га.

20.1. Надати в оренду земельну ділянку громадянину Цеберябому Сергію Григоровичу (ПІН 2327706090), кадастровий номер: 1221085500:05:001:0144, площею 0,6000 га, категорія земель - Земелі сільськогосподарського призначення, вид цільового призначення земельної ділянки – 01.07 Для городництва, на території Верхньодніпровської міської територіальної громади, Зарічанський старостинський округ, с. Бородаївські Хутори, Кам'янського району, Дніпропетровської області, терміном на 7 (сім) років.

20.2. Встановити орендну плату в розмірі 8% від нормативно грошової оцінки земельної ділянки.

№ з/п	ППП	ЗА	ПРОТИ	УТРИМАВСЯ
1	Пільгуй Наталя Миколаївна			
2	Яцков Василь Володимирович			
3	Серневич Костянтин Олегович			
4	Блохіна Лариса Василівна			
5	Золоева Ірина Анатоліївна			
6	Космач Георгій Іванович			
7	Сіренко Володимир Олексійович			
8	Кукса Юрій Анатолійович			
9	Кременчуцька Ірина Вікторівна			
10	Купрацевич Анжела Олександрівна			
11	Ібрагімов Теймур Ісрафіл Оглу			
12	Кваша Олександр Васильович			

Результати голосування:

ГОЛОСУВАЛИ: «За» - 8; «Проти» - 0; «Утримались» - 0.

Голова комісії:  _____

Секретар комісії:  _____

**ЛИСТ ГОЛОСУВАННЯ ПРО ВИНЕСЕННЯ НА СЕСІЮ
ПИТАННЯ № 21 до протоколу № 58**

21. Про затвердження «Проект землеустрою щодо відведення земельної ділянки Цеберябого Сергія Григоровича для городництва за адресою: с. Бородаївські Хутори на території Верхньодніпровської міської ради, Кам'янського району Дніпропетровської області. Кадастровий номер: 1221085500:05:002:0004» від 2025 року, площа 0,2635 га.

21.1. Надати в оренду земельну ділянку громадянину Цеберябому Сергію Григоровичу (ПІН 2327706090), кадастровий номер: 1221085500:05:002:0004, площею 0,2635 га, категорія земель - Земелі сільськогосподарського призначення, вид цільового призначення земельної ділянки – 01.07 Для городництва, на території Верхньодніпровської міської територіальної громади, Зарічанський старостинський округ, с. Бородаївські Хутори, Кам'янського району, Дніпропетровської області, терміном на 7 (сім) років.

21.2. Встановити орендну плату в розмірі 8% від нормативно грошової оцінки земельної ділянки.

№ з/п	ІПІ	ЗА	ПРОТИ	УТРИМАВСЯ
1	Пільгуй Наталя Миколаївна			
2	Яцков Василь Володимирович			
3	Серневич Костянтин Олегович			
4	Блохіна Лариса Василівна			
5	Золосєва Ірина Анатоліївна			
6	Космач Георгій Іванович			
7	Сіренко Володимир Олексійович			
8	Кукса Юрій Анатолійович			
9	Кременчуцька Ірина Вікторівна			
10	Купрацевич Анжела Олександрівна			
11	Ібрагімов Теймур Ісрафіл Оглу			
12	Кваша Олександр Васильович			

Результати голосування:

ГОЛОСУВАЛИ: «За» - 9; «Проти» - 0; «Утримались» - 0.

Голова комісії:  _____












Секретар комісії:  _____

**ЛИСТ ГОЛОСУВАННЯ ПРО ВИНЕСЕННЯ НА СЕСІЮ
ПИТАННЯ № 22 до протоколу № 58**

22. Про затвердження «Проект землеустрою щодо відведення земельної ділянки в оренду гр. Гобіньшу Максиму Валерійовичу для городництва (код згідно КВЦПЗ -01.07) розташованої за адресою: с. Боровківка на території Верхньодніпровської міської територіальної громади, Боровківський старостинський округ, Кам'янський район, Дніпропетровська область» від 2026 року, кадастровий номер: 1221081800:05:003:0037, площа 0,0500 га.

22.1. Надати в оренду земельну ділянку громадянину Гобіньшу Максиму Валерійовичу (ПІН 2980823598), кадастровий номер: 1221081800:05:003:0037, площею 0,0500 га, категорія земель - Земелі сільськогосподарського призначення, вид цільового призначення земельної ділянки – 01.07 Для городництва, на території Верхньодніпровської міської територіальної громади, Боровківський старостинський округ, с. Боровківка, Кам'янського району, Дніпропетровської області, терміном на 7 (сім) років.

22.2. Встановити орендну плату в розмірі 8% від нормативно грошової оцінки земельної ділянки.

№ з/п	ПІП	ЗА	ПРОТИ	УТРИМАВСЯ
1	Пільгуй Наталя Миколаївна			
2	Яцков Василь Володимирович			
3	Серневич Костянтин Олегович			
4	Блохіна Лариса Василівна			
5	Золосєва Ірина Анатоліївна			
6	Космач Георгій Іванович			
7	Сіренко Володимир Олексійович			
8	Кукса Юрій Анатолійович			
9	Кременчуцька Ірина Вікторівна			
10	Купрацевич Анжела Олександрівна			
11	Ібрагімов Теймур Ісрафіл Оглу			
12	Кваша Олександр Васильович			

Результати голосування:

ГОЛОСУВАЛИ: «За» - 9 ; «Проти» - 0 ; «Утримались» - 0.

Голова комісії:  _____







Секретар комісії:  _____

**ЛИСТ ГОЛОСУВАННЯ ПРО ВИНЕСЕННЯ НА СЕСІЮ
ПИТАННЯ № 23 до протоколу № 58**

23. Про затвердження «Проект землеустрою щодо відведення земельної ділянки гр. Кондратенко Олександр Вячеславович 01.07 - для городництва за адресою: с. Тарасівка на території Верхньодніпровської міської територіальної громади, Богодарівського старостинського округу, Кам'янського району Дніпропетровської області. Кадастровий номер: 1221087500:06:001:0141» від 2025 року, площа 0,3000 га.

23.1. Надати в оренду земельну ділянку громадянину Кондратенко Олександрю Вячеславовичу (ІПН 3478503638), кадастровий номер: 1221087500:06:001:0141, площею 0,3000 га, категорія земель - Земелі сільськогосподарського призначення, вид цільового призначення земельної ділянки – 01.07 Для городництва, на території Верхньодніпровської міської територіальної громади, Богодарівський старостинський округ, с. Тарасівка, Кам'янського району, Дніпропетровської області, терміном на 7 (сім) років.

23.2. Встановити орендну плату в розмірі 8% від нормативно грошової оцінки земельної ділянки.

№ з/п	ПІП	ЗА	ПРОТИ	УТРИМАВСЯ
1	Пільгуй Наталя Миколаївна			
2	Яцков Василь Володимирович			
3	Серневич Костянтин Олегович			
4	Блохіна Лариса Василівна			
5	Золоева Ірина Анатоліївна			
6	Космач Георгій Іванович			
7	Сіренко Володимир Олексійович			
8	Кукса Юрій Анатолійович			
9	Кременчуцька Ірина Вікторівна			
10	Купрацевич Анжела Олександрівна			
11	Ібрагімов Теймур Ісрафіл Оглу			
12	Кваша Олександр Васильович			

Результати голосування:

ГОЛОСУВАЛИ: «За» - 9; «Проти» - 0; «Утримались» - 0.

Голова комісії:  _____








Секретар комісії:  _____

**ЛИСТ ГОЛОСУВАННЯ ПРО ВИНЕСЕННЯ НА СЕСІЮ
ПИТАННЯ № 24 до протоколу № 58**

24. Про затвердження «Проект землеустрою щодо відведення земельної ділянки в оренду гр. Рибасу Сергію Євгенійовичу для городництва за адресою: на території Верхньодніпровської міської територіальної громади, Богодарівський старостинський округ, с. Підлужжя. Кадастровий номер; 1221087500:05:001:0452» від 2026 року, площа 0,2500 га.

24.1. Надати в оренду земельну ділянку громадянину Рибасу Сергію Євгенійовичу (ПІН 2644311495), кадастровий номер: 1221087500:05:001:0452, площею 0,2500 га, категорія земель - Земелі сільськогосподарського призначення, вид цільового призначення земельної ділянки – 01.07 Для городництва, на території Верхньодніпровської міської територіальної громади, Богодарівський старостинський округ, с. Підлужжя, Кам'янського району, Дніпропетровської області, терміном на 7 (сім) років.

24.2. Встановити орендну плату в розмірі 8% від нормативно грошової оцінки земельної ділянки.

№ з/п	ПІП	ЗА	ПРОТИ	УТРИМАВСЯ
1	Пільгуй Наталя Миколаївна			
2	Яцков Василь Володимирович			
3	Серневич Костянтин Олегович			
4	Блохіна Лариса Василівна			
5	Золоева Ірина Анатоліївна			
6	Космач Георгій Іванович			
7	Сіренко Володимир Олексійович			
8	Кукса Юрій Анатолійович			
9	Кременчуцька Ірина Вікторівна			
10	Купрацевич Анжела Олександрівна			
11	Ібрагімов Теймур Ісрафіл Оглу			
12	Кваша Олександр Васильович			

Результати голосування:

ГОЛОСУВАЛИ: «За» - 9 ; «Проти» - 0 ; «Утримались» - 0 .

Голова комісії:  _____







Секретар комісії:  _____

**ЛИСТ ГОЛОСУВАННЯ ПРО ВИНЕСЕННЯ НА СЕСІЮ
ПИТАННЯ № 25 до протоколу № 58**

25. Про затвердження «Проект землеустрою щодо відведення земельної ділянки гр. Удаля Любов Іванівна 01.07 – для городництва за адресою: с. Підлужжя на території Верхньодніпровської міської територіальної громади, Богодарівського старостинського округу, Кам'янського району, Дніпропетровської області. Кадастровий номер: 1221087500:05:001:0448» від 2025 року, площа 0,3237 га.


25.1. Надати в оренду земельну ділянку громадянці Удаля Любові Іванівні (ІПН 1721507425), кадастровий номер: 1221087500:05:001:0448, площею 0,3237 га, категорія земель - Земелі сільськогосподарського призначення, вид цільового призначення земельної ділянки – 01.07 Для городництва, на території Верхньодніпровської міської територіальної громади, Богодарівський старостинський округ, с. Підлужжя, Кам'янського району, Дніпропетровської області, терміном на 7 (сім) років.

25.2. Встановити орендну плату в розмірі 8% від нормативно грошової оцінки земельної ділянки.

№ з/п	ППП	ЗА	ПРОТИ	УТРИМАВСЯ
1	Пільгуй Наталя Миколаївна			
2	Яцков Василь Володимирович			
3	Серневич Костянтин Олегович			
4	Блохіна Лариса Василівна			
5	Золосева Ірина Анатоліївна			
6	Космач Георгій Іванович			
7	Сіренко Володимир Олексійович			
8	Кукса Юрій Анатолійович			
9	Кременчуцька Ірина Вікторівна	<i>українська</i>		
10	Купрацевич Анжела Олександрівна			
11	Ібрагімов Теймур Ісрафіл Оглу			
12	Кваша Олександр Васильович			

Результати голосування:

ГОЛОСУВАЛИ: «За» - 9; «Проти» - 0; «Утримались» - 0.

Голова комісії:  _____

Секретар комісії:  _____

**ЛИСТ ГОЛОСУВАННЯ ПРО ВИНЕСЕННЯ НА СЕСІЮ
ПИТАННЯ № 26 до протоколу № 58**

26. Про затвердження «Проект землеустрою щодо відведення земельної ділянки Фігура Ірина Анатоліївна для городництва за адресою: с. Правобережне на території Верхньодніпровської міської ради Кам'янського району Дніпропетровської області. Кадастровий номер: 1221082200:02:001:0325» від 2025 року, площею 0,4200 га.

26.1. Надати в оренду земельну ділянку громадянці Фігурі Ірині Анатоліївні (ПІН 2315800442), кадастровий номер: 1221082200:02:001:0325, площею 0,4200 га, категорія земель - Земелі сільськогосподарського призначення, вид цільового призначення земельної ділянки – 01.07 Для городництва, на території Верхньодніпровської міської територіальної громади, Бородаївський старостинський округ, с. Правобережне, Кам'янського району, Дніпропетровської області, терміном на 7 (сім) років.


26.2. Встановити орендну плату в розмірі 8% від нормативно грошової оцінки земельної ділянки.

№ з/п	ППП	ЗА	ПРОТИ	УТРИМАВСЯ
1	Пільгуй Наталя Миколаївна			
2	Яцков Василь Володимирович			
3	Серневич Костянтин Олегович			
4	Блохіна Лариса Василівна			
5	Золоєва Ірина Анатоліївна			
6	Космач Георгій Іванович			
7	Сіренко Володимир Олексійович			
8	Кукса Юрій Анатолійович			
9	Кременчуцька Ірина Вікторівна			
10	Купрацевич Анжела Олександрівна			
11	Ібрагімов Теймур Ісрафіл Оглу			
12	Кваша Олександр Васильович			

Результати голосування:

ГОЛОСУВАЛИ: «За» - 9; «Проти» - 0; «Утримались» - 0.

Голова комісії:  _____





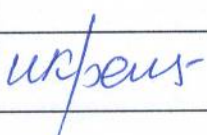


Секретар комісії:  _____

**ЛИСТ ГОЛОСУВАННЯ ПРО ВИНЕСЕННЯ НА СЕСІЮ
ПИТАННЯ № 27 до протоколу № 58**

27. Про затвердження «Проект землеустрою щодо відведення земельної ділянки Мамута Дмитро Юрійович для городництва за адресою: с. Правобережне на території Верхньодніпровської міської ради Кам'янського району Дніпропетровської області. Кадастровий номер: 1221082200:02:002:0014» від 2025 року, площею 0,4440 га.

27.1. Надати в оренду земельну ділянку громадянину Мамуті Дмитру Юрійовичу (ПІН 2347414076), кадастровий номер: 1221082200:02:002:0014, площею 0,4440 га, категорія земель - Земелі сільськогосподарського призначення, вид цільового призначення земельної ділянки – 01.07 Для городництва, на території Верхньодніпровської міської територіальної громади, Бородаївський старостинський округ, с. Правобережне, Кам'янського району, Дніпропетровської області, терміном на 7 (сім) років.

27.2. Встановити орендну плату в розмірі 8% від нормативно грошової оцінки земельної ділянки.

№ з/п	ПІП	ЗА	ПРОТИ	УТРИМАВСЯ
1	Пільгуй Наталя Миколаївна			
2	Яцков Василь Володимирович			
3	Серневич Костянтин Олегович			
4	Блохіна Лариса Василівна			
5	Золоева Ірина Анатоліївна			
6	Космач Георгій Іванович			
7	Сіренко Володимир Олексійович			
8	Кукса Юрій Анатолійович			
9	Кременчуцька Ірина Вікторівна			
10	Купрацевич Анжела Олександрівна			
11	Ібрагімов Теймур Ісрафіл Оглу			
12	Кваша Олександр Васильович			

Результати голосування:

ГОЛОСУВАЛИ: «За» - 8; «Проти» - 0; «Утримались» - 0.

Голова комісії:  _____










Секретар комісії:  _____

**ЛИСТ ГОЛОСУВАННЯ ПРО ВИНЕСЕННЯ НА СЕСІЮ
ПИТАННЯ № 28 до протоколу № 58**

28. Про затвердження «Проект землеустрою щодо відведення земельної ділянки Самчук Вікторія Олександрівна для городництва за адресою: с. Правобережне на території Верхньодніпровської міської ради Кам'янського району Дніпропетровської області. Кадастровий номер: 1221082200:02:001:0327» від 2025 року, площею 0,5350 га.

28.1. Надати в оренду земельну ділянку громадянці Самчук Вікторії Олександрівні (ПІН 3164019186), кадастровий номер: 1221082200:02:001:0327, площею 0,5350 га, категорія земель - Земелі сільськогосподарського призначення, вид цільового призначення земельної ділянки – 01.07 Для городництва, на території Верхньодніпровської міської територіальної громади, Бородаївський старостинський округ, с. Правобережне, Кам'янського району, Дніпропетровської області, терміном на 7 (сім) років.


28.2. Встановити орендну плату в розмірі 8% від нормативно грошової оцінки земельної ділянки.

№ з/п	ПП	ЗА	ПРОТИ	УТРИМАВСЯ
1	Пільгуй Наталя Миколаївна			
2	Яцков Василь Володимирович			
3	Серневич Костянтин Олегович			
4	Блохіна Лариса Василівна			
5	Золоева Ірина Анатоліївна			
6	Космач Георгій Іванович			
7	Сіренко Володимир Олексійович			
8	Кукса Юрій Анатолійович			
9	Кременчуцька Ірина Вікторівна			
10	Купрацевич Анжела Олександрівна			
11	Ібрагімов Теймур Ісрафіл Оглу			
12	Кваша Олександр Васильович			

Результати голосування:

ГОЛОСУВАЛИ: «За» - 8; «Проти» - 0; «Утримались» - 0.

Голова комісії:  _____








Секретар комісії:  _____

**ЛИСТ ГОЛОСУВАННЯ ПРО ВИНЕСЕННЯ НА СЕСІЮ
ПИТАННЯ № 29 до протоколу № 58**

29. Про затвердження «Проект землеустрою щодо відведення земельної ділянки Бардон Евеліні Анатоліївни для городництва за адресою: с. Правобережне на території Верхньодніпровської міської ради Кам'янського району Дніпропетровської області. Кадастровий номер: 1221082200:02:001:0329» від 2025 року, площею 0,5350 га.

29.1. Надати в оренду земельну ділянку громадянці Бардон Евеліні Анатоліївни (ПІН 2830324282), кадастровий номер: 1221082200:02:001:0329, площею 0,5350 га, категорія земель - Земелі сільськогосподарського призначення, вид цільового призначення земельної ділянки – 01.07 Для городництва, на території Верхньодніпровської міської територіальної громади, Бородаївський старостинський округ, с. Правобережне, Кам'янського району, Дніпропетровської області, терміном на 7 (сім) років.

29.2. Встановити орендну плату в розмірі 8% від нормативно грошової оцінки земельної ділянки.

№ з/п	ПП	ЗА	ПРОТИ	УТРИМАВСЯ
1	Пільгуй Наталя Миколаївна			
2	Яцков Василь Володимирович			
3	Серневич Костянтин Олегович			
4	Блохіна Лариса Василівна			
5	Золоєва Ірина Анатоліївна			
6	Космач Георгій Іванович			
7	Сіренко Володимир Олексійович			
8	Кукса Юрій Анатолійович			
9	Кременчуцька Ірина Вікторівна			
10	Купрацевич Анжела Олександрівна			
11	Ібрагімов Теймур Ісрафіл Оглу			
12	Кваша Олександр Васильович			

Результати голосування:

ГОЛОСУВАЛИ: «За» - 8; «Проти» - 0; «Утримались» - 0.

Голова комісії:  _____









Секретар комісії:  _____

**ЛИСТ ГОЛОСУВАННЯ ПРО ВИНЕСЕННЯ НА СЕСІЮ
ПИТАННЯ № 30 до протоколу № 58**

30. Про затвердження «Проект землеустрою щодо відведення земельної ділянки гр. Шрам Антоніна Сигізмундівна 01.07 - для городництва за адресою: с. Пушкарівка на території Верхньодніпровської міської територіальної громади, Пушкарівського старостинського округу Кам'янського району Дніпропетровської області. Кадастровий номер: 1221087700:02:004:0047» від 2026 року, площею 0,3000 га.

30.1. Надати в оренду земельну ділянку громадянці Шрам Антоніні Сигізмундівні (ПІН 2351207646), кадастровий номер: 1221087700:02:004:0047, площею 0,3000 га, категорія земель - Земелі сільськогосподарського призначення, вид цільового призначення земельної ділянки – 01.07 Для городництва, на території Верхньодніпровської міської територіальної громади, Пушкарівський старостинський округ, с. Пушкарівка, Кам'янського району, Дніпропетровської області, терміном на 7 (сім) років.

30.2. Встановити орендну плату в розмірі 8% від нормативно грошової оцінки земельної ділянки.

№ з/п	ПП	ЗА	ПРОТИ	УТРИМАВСЯ
1	Пільгуй Наталя Миколаївна			
2	Яцков Василь Володимирович			
3	Серневич Костянтин Олегович			
4	Блохіна Лариса Василівна			
5	Золоева Ірина Анатоліївна			
6	Космач Георгій Іванович			
7	Сіренко Володимир Олексійович			
8	Кукса Юрій Анатолійович			
9	Кременчуцька Ірина Вікторівна			
10	Купрацевич Анжела Олександрівна			
11	Ібрагімов Теймур Ісрафіл Оглу			
12	Кваша Олександр Васильович			

Результати голосування:






ГОЛОСУВАЛИ: «За» - 9; «Проти» - 0; «Утримались» - 0.

Голова комісії:  _____

Секретар комісії:  _____

**ЛИСТ ГОЛОСУВАННЯ ПРО ВИНЕСЕННЯ НА СЕСІЮ
ПИТАННЯ № 31 до протоколу № 58**

31. Про затвердження «Проект землеустрою щодо відведення земельної ділянки Шуянов Іван Павлович для сінокосіння і випасання худоби за адресою: с. Заріччя на території Верхньодніпровської міської ради Кам'янського району Дніпропетровської області. Кадастровий номер: 1221085500:01:102:0093» від 2025 року, площею 1,5000 га.

№ з/п	ППП	ЗА	ПРОТИ	УТРИМАВСЯ
1	Пільгуй Наталя Миколаївна			
2	Яцков Василь Володимирович			
3	Серневич Костянтин Олегович			
4	Блохіна Лариса Василівна			
5	Золоєва Ірина Анатоліївна			
6	Космач Георгій Іванович			
7	Сіренко Володимир Олексійович			
8	Кукса Юрій Анатолійович			
9	Кременчуцька Ірина Вікторівна	<i>ukremus</i>		
10	Купрацевич Анжела Олександрівна			
11	Ібрагімов Теймур Ісрафіл Оглу			
12	Кваша Олександр Васильович			

Результати голосування:








ГОЛОСУВАЛИ: «За» - 9; «Проти» - 0; «Утримались» - 0.

Голова комісії:  _____

Секретар комісії:  _____

**ЛИСТ ГОЛОСУВАННЯ ПРО ВИНЕСЕННЯ НА СЕСІЮ
ПИТАННЯ № 32 до протоколу № 58**

32. Про затвердження «Проект землеустрою щодо відведення земельної ділянки Шуянова Світлана Іванівна для сінокошіння і випасання худоби за адресою: с. Заріччя на території Верхньодніпровської міської ради Кам'янського району Дніпропетровської області. Кадастровий номер: 1221085500:01:102:0088» від 2025 року, площею 1,4000 га.

№ з/п	ППП	ЗА	ПРОТИ	УТРИМАВСЯ
1	Пільгуй Наталя Миколаївна			
2	Яцков Василь Володимирович			
3	Серневич Костянтин Олегович			
4	Блохіна Лариса Василівна			
5	Золоєва Ірина Анатоліївна			
6	Космач Георгій Іванович			
7	Сіренко Володимир Олексійович			
8	Кукса Юрій Анатолійович			
9	Кременчуцька Ірина Вікторівна			
10	Купрацевич Анжела Олександрівна			
11	Ібрагімов Теймур Ісрафіл Оглу			
12	Кваша Олександр Васильович			

Результати голосування:




ГОЛОСУВАЛИ: «За» - 9; «Проти» - 0; «Утримались» - 0.

Голова комісії:  _____

Секретар комісії:  _____

**ЛИСТ ГОЛОСУВАННЯ ПРО ВИНЕСЕННЯ НА СЕСІЮ
ПИТАННЯ № 33 до протоколу № 58**

33. Про затвердження «Проект землеустрою щодо відведення земельної ділянки Коваленко Любов Олексіївна для сінокосіння і випасання худоби за адресою: с. Заріччя на території Верхньодніпровської міської ради Кам'янського району Дніпропетровської області. Кадастровий номер: 1221085500:01:102:0092» від 2025 року, площею 1,1000 га.

№ з/п	ППП	ЗА	ПРОТИ	УТРИМАВСЯ
1	Пільгуй Наталя Миколаївна	<i>Жукев</i>		
2	Яцков Василь Володимирович			
3	Серневич Костянтин Олегович			
4	Блохіна Лариса Василівна			
5	Золосєва Ірина Анатоліївна			
6	Космач Георгій Іванович			
7	Сіренко Володимир Олексійович			
8	Кукса Юрій Анатолійович			
9	Кременчуцька Ірина Вікторівна	<i>укремс-</i>		
10	Купрацевич Анжела Олександрівна			
11	Ібрагімов Теймур Ісрафіл Оглу			
12	Кваша Олександр Васильович	<i>Ваша</i>		

Результати голосування:







ГОЛОСУВАЛИ: «За» - 9; «Проти» - 0; «Утримались» - 0.

Голова комісії: _____ *Жукев*

Секретар комісії: _____ 

**ЛИСТ ГОЛОСУВАННЯ ПРО ВИНЕСЕННЯ НА СЕСІЮ
ПИТАННЯ № 34 до протоколу № 58**

34. Про затвердження «Проект землеустрою щодо відведення земельної ділянки Мощенських Наталя Володимирівна для сінокосіння і випасання худоби за адресою: с. Заріччя на території Верхньодніпровської міської ради, Кам'янського району Дніпропетровської області. Кадастровий номер: 1221085500:01:102:0089» від 2025 року, площею 1,9600 га.

№ з/п	ППП	ЗА	ПРОТИ	УТРИМАВСЯ
1	Пільгуй Наталя Миколаївна			
2	Яцков Василь Володимирович			
3	Серневич Костянтин Олегович			
4	Блохіна Лариса Василівна			
5	Золосева Ірина Анатоліївна			
6	Космач Георгій Іванович			
7	Сіренко Володимир Олексійович			
8	Кукса Юрій Анатолійович			
9	Кременчуцька Ірина Вікторівна			
10	Купрацевич Анжела Олександрівна			
11	Ібрагімов Теймур Ісрафіл Оглу			
12	Кваша Олександр Васильович			

Результати голосування:








ГОЛОСУВАЛИ: «За» - 9; «Проти» - 0; «Утримались» - 0.

Голова комісії:  _____

Секретар комісії:  _____

**ЛИСТ ГОЛОСУВАННЯ ПРО ВИНЕСЕННЯ НА СЕСІЮ
ПИТАННЯ № 35 до протоколу № 58**


35. Про затвердження «Проект землеустрою щодо відведення земельної ділянки Загляда Олег Іванович для сінокосіння і випасання худоби за адресою: с. Заріччя на території Верхньодніпровської міської ради Кам'янського району Дніпропетровської області. Кадастровий номер: 1221085500:01:102:0090» від 2025 року, площею 1,8000 га.

№ з/п	ІПН	ЗА	ПРОТИ	УТРИМАВСЯ
1	Пільгуй Наталя Миколаївна			
2	Яцков Василь Володимирович			
3	Серневич Костянтин Олегович			
4	Блохіна Лариса Василівна			
5	Золосєва Ірина Анатоліївна			
6	Космач Георгій Іванович			
7	Сіренко Володимир Олексійович			
8	Кукса Юрій Анатолійович			
9	Кременчуцька Ірина Вікторівна			
10	Купрацевич Анжела Олександрівна			
11	Ібрагімов Теймур Ісрафіл Оглу			
12	Кваша Олександр Васильович			

Результати голосування:


ГОЛОСУВАЛИ: «За» - 9; «Проти» - 0; «Утримались» - 0.

Голова комісії:  _____

Секретар комісії:  _____

**ЛИСТ ГОЛОСУВАННЯ ПРО ВИНЕСЕННЯ НА СЕСІЮ
ПИТАННЯ № 36 до протоколу № 58**

36. Про затвердження «Проект землеустрою щодо відведення земельної ділянки гр. Феш Ігор Миколайович 01.08 - для сінокосіння і випасання худоби на території Верхньодніпровської міської територіальної громади, Богодарівський старостинський округ Кам'янського району Дніпропетровської області. Кадастровий номер: 1221087500:01:070:0050» від 2025 року, площею 50,0762 га.

№ з/п	ППП	ЗА	ПРОТИ	УТРИМАВСЯ
1	Пільгуй Наталя Миколаївна			
2	Яцков Василь Володимирович			
3	Серневич Костянтин Олегович			
4	Блохіна Лариса Василівна			
5	Золоева Ірина Анатоліївна			
6	Космач Георгій Іванович			
7	Сіренко Володимир Олексійович			
8	Кукса Юрій Анатолійович			
9	Кременчуцька Ірина Вікторівна			
10	Купрацевич Анжела Олександрівна			
11	Ібрагімов Теймур Ісрафіл Оглу			
12	Кваша Олександр Васильович			

Результати голосування:

ГОЛОСУВАЛИ: «За» - 9; «Проти» - 0; «Утримались» - 0.

Голова комісії:  _____

Секретар комісії:  _____

**ЛИСТ ГОЛОСУВАННЯ ПРО ВИНЕСЕННЯ НА СЕСІЮ
ПИТАННЯ № 37 до протоколу № 58**

37. Про затвердження «Проект землеустрою щодо відведення земельної ділянки гр. Ярмаш Світлана Іванівна 01.08 - для сінокосіння і випасання худоби за адресою: на території Верхньодніпровської міської територіальної громади, Боровківський старостинський округ, Кам'янського району Дніпропетровської області. Кадастровий номер: 1221081800:01:108:0050» від 2026 року, площею 0,6000 га.

№ з/п	ППП	ЗА	ПРОТИ	УТРИМАВСЯ
1	Пільгуй Наталя Миколаївна			
2	Яцков Василь Володимирович			
3	Серневич Костянтин Олегович			
4	Блохіна Лариса Василівна			
5	Золоева Ірина Анатоліївна			
6	Космач Георгій Іванович			
7	Сіренко Володимир Олексійович			
8	Кукса Юрій Анатолійович			
9	Кременчуцька Ірина Вікторівна			
10	Купрацевич Анжела Олександрівна			
11	Ібрагімов Теймур Ісрафіл Оглу			
12	Кваша Олександр Васильович			

Результати голосування:

ГОЛОСУВАЛИ: «За» - 9; «Проти» - 0; «Утримались» - 0.

Голова комісії:  _____

Секретар комісії:  _____

**ЛИСТ ГОЛОСУВАННЯ ПРО ВИНЕСЕННЯ НА СЕСІЮ
ПИТАННЯ № 38 до протоколу № 58**

38. Про затвердження «Проект землеустрою щодо відведення земельної ділянки Терещенко Галина Павлівна для сінокосіння і випасання худоби за адресою: с. Заріччя на території Верхньодніпровської міської ради Кам'янського району Дніпропетровської області. Кадастровий номер: 1221085500:01:102:0096» від 2025 року, площею 1,3000 га.

38.1. Надати в оренду земельну ділянку громадянці Терещенко Галині Павлівні (ПІН 2338217189), кадастровий номер: 1221085500:01:102:0096, площею 1,3000 га, категорія земель - Землі сільськогосподарського призначення, вид цільового призначення – 01.08 Для сінокосіння і випасання худоби, на території Верхньодніпровської міської територіальної громади, с. Заріччя, Зарічанський старостинський округ, Кам'янського району, Дніпропетровської області, терміном на 7 (сім) років.

38.2. Встановити орендну плату в розмірі 8% від нормативно грошової оцінки земельної ділянки.

№ з/п	ПІП	ЗА	ПРОТИ	УТРИМАВСЯ
1	Пільгуй Наталя Миколаївна			
2	Яцков Василь Володимирович			
3	Серневич Костянтин Олегович			
4	Блохіна Лариса Василівна			
5	Золосева Ірина Анатоліївна			
6	Космач Георгій Іванович			
7	Сіренко Володимир Олексійович			
8	Кукса Юрій Анатолійович			
9	Кременчуцька Ірина Вікторівна			
10	Купрацевич Анжела Олександрівна			
11	Ібрагімов Теймур Ісрафіл Оглу			
12	Кваша Олександр Васильович			

Результати голосування:

ГОЛОСУВАЛИ: «За» - 9; «Проти» - 0; «Утримались» - 0.

Голова комісії: 







Секретар комісії: 

**ЛИСТ ГОЛОСУВАННЯ ПРО ВИНЕСЕННЯ НА СЕСІЮ
ПИТАННЯ № 39 до протоколу № 58**

39. Про затвердження «Проект землеустрою щодо відведення земельної ділянки Батура Тамара Іванівна для сінокошіння і випасання худоби за адресою: с. Заріччя на території Верхньодніпровської міської ради Кам'янського району Дніпропетровської області. Кадастровий номер: 1221085500:01:102:0098» від 2025 року, площею 0,8000 га.

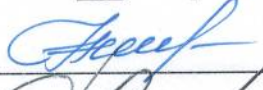
39.1. Надати в оренду земельну ділянку громадянці Батурі Тамарі Іванівні (ПІН 2396906146), кадастровий номер: 1221085500:01:102:0098, площею 0,8000 га, категорія земель - Землі сільськогосподарського призначення, вид цільового призначення – 01.08 Для сінокошіння і випасання худоби, на території Верхньодніпровської міської територіальної громади, с. Заріччя, Зарічанський старостинський округ, Кам'янського району, Дніпропетровської області, терміном на 7 (сім) років.

39.2. Встановити орендну плату в розмірі 8% від нормативно грошової оцінки земельної ділянки.

№ з/п	ПІП	ЗА	ПРОТИ	УТРИМАВСЯ
1	Пільгуй Наталя Миколаївна			
2	Яцков Василь Володимирович			
3	Серневич Костянтин Олегович			
4	Блохіна Лариса Василівна			
5	Золоева Ірина Анатоліївна			
6	Космач Георгій Іванович			
7	Сіренко Володимир Олексійович			
8	Кукса Юрій Анатолійович			
9	Кременчуцька Ірина Вікторівна			
10	Купрацевич Анжела Олександрівна			
11	Ібрагімов Теймур Ісрафіл Оглу			
12	Кваша Олександр Васильович			

Результати голосування:

ГОЛОСУВАЛИ: «За» - 9; «Проти» - 0; «Утримались» - 0.

Голова комісії:  _____











Секретар комісії:  _____

**ЛИСТ ГОЛОСУВАННЯ ПРО ВИНЕСЕННЯ НА СЕСІЮ
ПИТАННЯ № 40 до протоколу № 58**

40. Про затвердження «Проект землеустрою щодо відведення земельної ділянки в оренду гр. Монатко Ользі Сергіївні «для сінокошіння і випасання худоби» (код згідно КВЦПЗ – 01.08), розташованої с. Боровківка на території Верхньодніпровської міської територіальної громади, Боровківський старостинський округ, Кам'янський район, Дніпропетровська область» від 2025 року, кадастровий номер: 1221081800:05:003:0035, площею 1,0180 га.

40.1. Надати в оренду земельну ділянку громадянці Монатко Ользі Сергіївні (ПІН 3335905760), кадастровий номер: 1221081800:05:003:0035, площею 1,0180 га, категорія земель - Землі сільськогосподарського призначення, вид цільового призначення – 01.08 Для сінокошіння і випасання худоби, на території Верхньодніпровської міської територіальної громади, с. Боровківка, Боровківський старостинський округ, Кам'янського району, Дніпропетровської області, терміном на 7 (сім) років.

40.2. Встановити орендну плату в розмірі 8% від нормативно грошової оцінки земельної ділянки.

№ з/п	ППП	ЗА	ПРОТИ	УТРИМАВСЯ
1	Пільгуй Наталя Миколаївна			
2	Яцков Василь Володимирович			
3	Серневич Костянтин Олегович			
4	Блохіна Лариса Василівна			
5	Золосєва Ірина Анатоліївна			
6	Космач Георгій Іванович			
7	Сіренко Володимир Олексійович			
8	Кукса Юрій Анатолійович			
9	Кременчуцька Ірина Вікторівна			
10	Купрацевич Анжела Олександрівна			
11	Ібрагімов Теймур Ісрафіл Оглу			
12	Кваша Олександр Васильович			

Результати голосування:

ГОЛОСУВАЛИ: «За» - 9; «Проти» - 0; «Утримались» - 0.

Голова комісії: _____













Секретар комісії: _____


**ЛИСТ ГОЛОСУВАННЯ ПРО ВИНЕСЕННЯ НА СЕСІЮ
ПИТАННЯ № 41 до протоколу № 58**

41. Про затвердження «Проект землеустрою щодо відведення земельної ділянки гр. Кучеренко Лілії Ярославівні 01.08 Для сінокосіння і випасання худоби за адресою: с. Вільні Хутори (в межах населеного пункту) Боровківського старостинського округу Верхньодніпровської міської територіальної громади Кам'янського району Дніпропетровської області, кадастровий номер: 1221081800:02:001:0098» від 2026 року, площа 1,5000 га.

41.1. Надати в оренду земельну ділянку громадянці Кучеренко Лілії Ярославівні (ПІН 2686509920), кадастровий номер: 1221081800:02:001:0098, площею 1,5000 га, категорія земель - Землі сільськогосподарського призначення, вид цільового призначення – 01.08 Для сінокосіння і випасання худоби, на території Верхньодніпровської міської територіальної громади, с. Вільні Хутори, Боровківський старостинський округ, Кам'янського району, Дніпропетровської області, терміном на 7 (сім) років.

41.2. Встановити орендну плату в розмірі 8% від нормативно грошової оцінки земельної ділянки.

№ з/п	ПП	ЗА	ПРОТИ	УТРИМАВСЯ
1	Пільгуй Наталя Миколаївна			
2	Яцков Василь Володимирович			
3	Серневич Костянтин Олегович			
4	Блохіна Лариса Василівна			
5	Золоева Ірина Анатоліївна			
6	Космач Георгій Іванович			
7	Сіренко Володимир Олексійович			
8	Кукса Юрій Анатолійович			
9	Кременчуцька Ірина Вікторівна			
10	Купрацевич Анжела Олександрівна			
11	Ібрагімов Теймур Ісрафіл Оглу			
12	Кваша Олександр Васильович			

Результати голосування:

ГОЛОСУВАЛИ: «За» - 9; «Проти» - 0; «Утримались» - 0.

Голова комісії: 








Секретар комісії: 

**ЛИСТ ГОЛОСУВАННЯ ПРО ВИНЕСЕННЯ НА СЕСІЮ
ПИТАННЯ № 42 до протоколу № 58**

42. Про затвердження «Проект землеустрою щодо відведення земельної ділянки Кукса Анатолій Іванович для сінокосіння і випасання худоби Верхньодніпровська міська територіальна громада, Зарічанський старостинський округ Кам'янського району Дніпропетровської області. Кадастровий номер: 1221085500:01:106:0021» від 2025 року, площа 0,8000 га.

42.1. Надати в оренду земельну ділянку громадянину Куксі Анатолію Івановичу (ПІН 1915207272), кадастровий номер: 1221085500:01:106:0021, площею 0,8000 га, категорія земель - Землі сільськогосподарського призначення, вид цільового призначення – 01.08 Для сінокосіння і випасання худоби, на території Верхньодніпровської міської територіальної громади, Зарічанський старостинський округ, Кам'янського району, Дніпропетровської області, терміном на 7 (сім) років.

42.2. Встановити орендну плату в розмірі 8% від нормативно грошової оцінки земельної ділянки.

№ з/п	ІПН	ЗА	ПРОТИ	УТРИМАВСЯ
1	Пільгуй Наталя Миколаївна			
2	Яцков Василь Володимирович			
3	Серневич Костянтин Олегович			
4	Блохіна Лариса Василівна			
5	Золоева Ірина Анатоліївна			
6	Космач Георгій Іванович			
7	Сіренко Володимир Олексійович			
8	Кукса Юрій Анатолійович			
9	Кременчуцька Ірина Вікторівна			
10	Купрацевич Анжела Олександрівна			
11	Ібрагімов Теймур Ісрафіл Оглу			
12	Кваша Олександр Васильович			

Результати голосування:

ГОЛОСУВАЛИ: «За» - 9; «Проти» - 0; «Утримались» - 0.

Голова комісії:  _____


Секретар комісії:  _____

**ЛИСТ ГОЛОСУВАННЯ ПРО ВИНЕСЕННЯ НА СЕСІЮ
ПИТАННЯ № 43 до протоколу № 58**

43. Про затвердження «Проект землеустрою щодо відведення земельної ділянки Кукса Анатолій Іванович для сінокошіння і випасання худоби Верхньодніпровська міська територіальна громада, Пушкарівський старостинський округ Кам'янського району Дніпропетровської області. Кадастровий номер: 1221087700:01:058:0073» від 2025 року, площа 1,4200 га.

43.1. Надати в оренду земельну ділянку громадянину Куксі Анатолію Івановичу (ІПН 1915207272), кадастровий номер: 1221087700:01:058:0073, площею 1,4200 га, категорія земель - Землі сільськогосподарського призначення, вид цільового призначення – 01.08 Для сінокошіння і випасання худоби, на території Верхньодніпровської міської територіальної громади, Пушкарівський старостинський округ, Кам'янського району, Дніпропетровської області, терміном на 7 (сім) років.

43.2. Встановити орендну плату в розмірі 8% від нормативно грошової оцінки земельної ділянки.

№ з/п	ПП	ЗА	ПРОТИ	УТРИМАВСЯ
1	Пільгуй Наталя Миколаївна			
2	Яцков Василь Володимирович			
3	Серневич Костянтин Олегович			
4	Блохіна Лариса Василівна			
5	Золоева Ірина Анатоліївна			
6	Космач Георгій Іванович			
7	Сіренко Володимир Олексійович			
8	Кукса Юрій Анатолійович			
9	Кременчуцька Ірина Вікторівна			
10	Купрацевич Анжела Олександрівна			
11	Ібрагімов Теймур Ісрафіл Оглу			
12	Кваша Олександр Васильович			

Результати голосування:

ГОЛОСУВАЛИ: «За» - 9; «Проти» - 0; «Утримались» - 0.













Голова комісії:  _____

Секретар комісії:  _____

**ЛИСТ ГОЛОСУВАННЯ ПРО ВИНЕСЕННЯ НА СЕСІЮ
ПИТАННЯ № 44 до протоколу № 58**

44. Про надання в оренду земельну ділянку громадянці Мусі Валентині Миколаївні (паспорт АЕ 297843 виданий Верхньодніпровським РВУМВС 27.11.1996 року), кадастровий номер: 1221081800:01:108:0047, площею 0,5947 га, категорія земель - Землі сільськогосподарського призначення, вид цільового призначення – 01.08 Для сінокосіння і випасання худоби, на території Верхньодніпровської міської територіальної громади, Боровківський старостинський округ, Кам'янського району, Дніпропетровської області, терміном на 7 (сім) років.

44.1. Встановити орендну плату в розмірі 8% від нормативно грошової оцінки земельної ділянки.

№ з/п	ПП	ЗА	ПРОТИ	УТРИМАВСЯ
1	Пільгуй Наталя Миколаївна			
2	Яцков Василь Володимирович			
3	Серневич Костянтин Олегович			
4	Блохіна Лариса Василівна			
5	Золоєва Ірина Анатоліївна			
6	Космач Георгій Іванович			
7	Сіренко Володимир Олексійович			
8	Кукса Юрій Анатолійович			
9	Кременчуцька Ірина Вікторівна			
10	Купрацевич Анжела Олександрівна			
11	Ібрагімов Теймур Ісрафіл Оглу			
12	Кваша Олександр Васильович			

Результати голосування:

ГОЛОСУВАЛИ: «За» - 9; «Проти» - 0; «Утримались» - 0.

Голова комісії:  _____


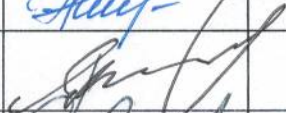






Секретар комісії:  _____

**ЛИСТ ГОЛОСУВАННЯ ПРО ВИНЕСЕННЯ НА СЕСІЮ
ПИТАННЯ № 45 до протоколу № 58**

45. Про затвердження «Проект землеустрою щодо відведення земельної ділянки в оренду Яцині Олександрю Вікторовичу (в частині 47/100), Яцині Євдокії Василівні (в частині 53/100) «для будівництва та обслуговування житлового будинку, господарчих будівель і споруд (присадибна ділянка)» (код згідно КВЦПЗ – 02.01), розташованої вул. Литвинівська, 16, м. Верхньодніпровськ, Кам'янський район, Дніпропетровська область» від 2025 року, кадастровий номер: 1221010100:15:006:0023, площа 0,1000 га.

45.1. Надати в оренду земельну ділянку громадянам Яцині Олександрю Вікторовичу (в частині 47/100)(ПН 2111409226), Яцині Євдокії Василівні (в частині 53/100)(ПН 2380711401), площею 0,1000 га, кадастровий номер: 1221010100:15:006:0023, яка розташована за адресою: Дніпропетровська область, Кам'янський район, м. Верхньодніпровськ, вул. Литвинівська, 16, категорія земель - Землі житлової та громадської забудови, вид цільового призначення земельної ділянки – 02.01 Для будівництва та обслуговування житлового будинку, господарчих будівель і споруд (присадибна ділянка), строком на 1 (один) рік.

45.2. Встановити ставку орендної плати в розмірі 3% від нормативної грошової оцінки земельної ділянки.

№ з/п	ПП	ЗА	ПРОТИ	УТРИМАВСЯ
1	Пільгуй Наталя Миколаївна			
2	Яцков Василь Володимирович			
3	Серневич Костянтин Олегович			
4	Блохіна Лариса Василівна			
5	Золоєва Ірина Анатоліївна			
6	Космач Георгій Іванович			
7	Сіренко Володимир Олексійович			
8	Кукса Юрій Анатолійович			
9	Кременчуцька Ірина Вікторівна			
10	Купрацевич Анжела Олександрівна			
11	Ібрагімов Теймур Ісрафіл Оглу			
12	Кваша Олександр Васильович			

Результати голосування:

ГОЛОСУВАЛИ: «За» - 9 ; «Проти» - 0 ; «Утримались» - 0 .

Голова комісії:  _____

Секретар комісії:  _____

**ЛИСТ ГОЛОСУВАННЯ ПРО ВИНЕСЕННЯ НА СЕСІЮ
ПИТАННЯ № 46 до протоколу № 58**

46. Про затвердження «Технічна документація із землеустрою щодо встановлення (відновлення) меж земельної ділянки в натурі (на місцевості) гр. Сопільняк Галина Миколаївна 02.01 - для будівництва та обслуговування житлового будинку, господарчих будівель і споруд (присадибна ділянка) за адресою: с. Мишурич Ріг, вул. Героїв України, 48, Дніпропетровська область, Кам'янський район. Кадастровий номер: 1221087000:02:051:0009» від 2025 року, площею 0,2500 га.

46.1. Надати в оренду земельну ділянку громадянці Сопільняк Галині Миколаївні (ПІН 2258817225), площею 0,2500 га, кадастровий номер: 1221087000:02:051:0009, яка розташована за адресою: Дніпропетровська область, Кам'янський район, с. Мишурич Ріг, вул. Героїв України, 48, категорія земель - Землі житлової та громадської забудови, вид цільового призначення земельної ділянки – 02.01 Для будівництва та обслуговування житлового будинку, господарчих будівель і споруд (присадибна ділянка), строком на 1 (один) рік.

46.2. Встановити ставку орендної плати в розмірі 3% від нормативної грошової оцінки земельної ділянки.

№ з/п	ППП	ЗА	ПРОТИ	УТРИМАВСЯ
1	Пільгуй Наталя Миколаївна			
2	Яцков Василь Володимирович			
3	Серневич Костянтин Олегович			
4	Блохіна Лариса Василівна			
5	Золосева Ірина Анатоліївна			
6	Космач Георгій Іванович			
7	Сіренко Володимир Олексійович			
8	Кукса Юрій Анатолійович			
9	Кременчуцька Ірина Вікторівна			
10	Купрацевич Анжела Олександрівна			
11	Ібрагімов Теймур Ісрафіл Оглу			
12	Кваша Олександр Васильович			

Результати голосування:

ГОЛОСУВАЛИ: «За» - 9; «Проти» - 0; «Утримались» - 0.

Голова комісії:  _____

Секретар комісії:  _____

**ЛИСТ ГОЛОСУВАННЯ ПРО ВИНЕСЕННЯ НА СЕСІЮ
ПИТАННЯ № 47 до протоколу № 58**

47. Про затвердження «Технічна документація із землеустрою щодо встановлення (відновлення) меж земельної ділянки в натурі (на місцевості) для будівництва та обслуговування житлового будинку, господарчих будівель і споруд (присадибна ділянка) за адресою: с. Підлужжя вул. Громова, 92 на території Верхньодніпровської міської ради Верхньодніпровського району Дніпропетровської області. Кадастровий номер: 1221087500:05:001:0318» від 2020 року, площею 0,2100 га.

47.1. Надати в оренду земельну ділянку громадянину Терещенку Івану Демидоновичу (ПІН 1388917673), площею 0,2100 га, кадастровий номер: 1221087500:05:001:0318, яка розташована за адресою: Дніпропетровська область, Кам'янський район, с. Підлужжя, вул. Громова, 92, категорія земель - Землі житлової та громадської забудови, вид цільового призначення земельної ділянки – 02.01 Для будівництва та обслуговування житлового будинку, господарчих будівель і споруд (присадибна ділянка), строком на 1 (один) рік.

47.2. Встановити ставку орендної плати в розмірі 3% від нормативної грошової оцінки земельної ділянки.

№ з/п	ПП	ЗА	ПРОТИ	УТРИМАВСЯ
1	Пільгуй Наталя Миколаївна			
2	Яцков Василь Володимирович			
3	Серневич Костянтин Олегович			
4	Блохіна Лариса Василівна			
5	Золосєва Ірина Анатоліївна			
6	Космач Георгій Іванович			
7	Сіренко Володимир Олексійович			
8	Кукса Юрій Анатолійович			
9	Кременчуцька Ірина Вікторівна			
10	Купрацевич Анжела Олександрівна			
11	Ібрагімов Теймур Ісрафіл Оглу			
12	Кваша Олександр Васильович			

Результати голосування:

ГОЛОСУВАЛИ: «За» - 9; «Проти» - 0; «Утримались» - 0.







Голова комісії:  _____

Секретар комісії:  _____

**ЛИСТ ГОЛОСУВАННЯ ПРО ВИНЕСЕННЯ НА СЕСІЮ
ПИТАННЯ № 48 до протоколу № 58**

48. Про надання в оренду ТОВАРИСТВУ З ОБМЕЖЕНОЮ ВІДПОВІДАЛЬНІСТЮ «Юкрейніан Нетворк Солюшнс» (ЄДРПОУ 45186671), земельну ділянку площею 0,0820 га, кадастровий номер: 1221087700:02:001:0001, яка розташована на території Верхньодніпровської міської територіальної громади, Пушкарівський старостинський округ, с. Пушкарівка, Кам'янського району, Дніпропетровської області, категорія земель – землі промисловості, транспорту, електронних комунікацій, енергетики, оборони та іншого призначення, цільове призначення – 13.01 Для розміщення та експлуатації об'єктів і споруд телекомунікацій, строком на 10 (десять) років.

48.1. Встановити ставку орендної плати в розмірі 3 % від нормативної грошової оцінки земельної ділянки.

№ з/п	ПП	ЗА	ПРОТИ	УТРИМАВСЯ
1	Пільгуй Наталя Миколаївна			
2	Яцков Василь Володимирович			
3	Серневич Костянтин Олегович			
4	Блохіна Лариса Василівна			
5	Золосєва Ірина Анатоліївна			
6	Космач Георгій Іванович			
7	Сіренко Володимир Олексійович			
8	Кукса Юрій Анатолійович			
9	Кременчуцька Ірина Вікторівна			
10	Купрацевич Анжела Олександрівна			
11	Ібрагімов Теймур Ісрафіл Оглу			
12	Кваша Олександр Васильович			

Результати голосування:

ГОЛОСУВАЛИ: «За» - 9; «Проти» - 0; «Утримались» - 0.

Голова комісії:  _____



Секретар комісії:  _____

**ЛИСТ ГОЛОСУВАННЯ ПРО ВИНЕСЕННЯ НА СЕСІЮ
ПИТАННЯ № 49 до протоколу № 58**

49. Про затвердження «Технічна документація із землеустрою щодо встановлення (відновлення) меж земельної ділянки в натурі (на місцевості) гр. Гаркуша Ярослава Марківна 02.01 – для будівництва та обслуговування житлового будинку, господарчих будівель і споруд (присадибна ділянка) за адресою: с. Пушкарівка, вул. Центральна, 35, Дніпропетровська область, Кам'янський район. Кадастровий номер: 1221087700:02:012:0139» від 2025 року, площею 0,2500 га.

49.1. Надати в оренду земельну ділянку громадянці Гаркуші Ярославі Марківні (ПІН 1783113084), площею 0,2500 га, кадастровий номер: 1221087700:02:012:0139, яка розташована за адресою: Дніпропетровська область, Кам'янський район, с. Пушкарівка, вул. Центральна, 35, категорія земель - Землі житлової та громадської забудови, вид цільового призначення земельної ділянки – 02.01 Для будівництва та обслуговування житлового будинку, господарчих будівель і споруд (присадибна ділянка), строком на 3 (три) роки.

49.2. Встановити ставку орендної плати в розмірі 3% від нормативної грошової оцінки земельної ділянки.

№ з/п	ПП	ЗА	ПРОТИ	УТРИМАВСЯ
1	Пільгуй Наталя Миколаївна			
2	Яцков Василь Володимирович			
3	Серневич Костянтин Олегович			
4	Блохіна Лариса Василівна			
5	Золосєва Ірина Анатоліївна			
6	Космач Георгій Іванович			
7	Сіренко Володимир Олексійович			
8	Кукса Юрій Анатолійович			
9	Кременчуцька Ірина Вікторівна			
10	Купрацевич Анжела Олександрівна			
11	Ібрагімов Теймур Ісрафіл Оглу			
12	Кваша Олександр Васильович			

Результати голосування:

ГОЛОСУВАЛИ: «За» - 9; «Проти» - 0; «Утримались» - 0.

Голова комісії:  _____



Секретар комісії:  _____

**ЛИСТ ГОЛОСУВАННЯ ПРО ВИНЕСЕННЯ НА СЕСІЮ
ПИТАННЯ № 50 до протоколу № 58**

50. Про затвердження «Технічна документація по передачі земель в оренду для комерційної діяльності гр. Медяній Людмилі Анатоліївні на території Верхньодніпровської міської ради Верхньодніпровського району Дніпропетровської області» від 2003 року, кадастровий номер: 1221010100:01:013:0001, площею 0,0152 га.

50.1. Надати в оренду земельну ділянку громадянці Медяній Людмилі Анатоліївні (ПІН 2348307862), площею 0,0152 га, кадастровий номер: 1221010100:01:013:0001, яка розташована за адресою: Дніпропетровська область, Кам'янський район, м. Верхньодніпровськ, вулиця Кам'янська, 5-а, категорія земель - Землі житлової та громадської забудови, вид цільового призначення земельної ділянки – 03.07 Для будівництва та обслуговування будівель торгівлі, строком на 10 (десять) років.

50.2. Встановити ставку орендної плати в розмірі 5% від нормативної грошової оцінки земельної ділянки.

№ з/п	ПІП	ЗА	ПРОТИ	УТРИМАВСЯ
1	Пільгуй Наталя Миколаївна			
2	Яцков Василь Володимирович			
3	Серневич Костянтин Олегович			
4	Блохіна Лариса Василівна			
5	Золосева Ірина Анатоліївна			
6	Космач Георгій Іванович			
7	Сіренко Володимир Олексійович			
8	Кукса Юрій Анатолійович			
9	Кременчуцька Ірина Вікторівна	<i>укремс-</i>		
10	Купрацевич Анжела Олександрівна			
11	Ібрагімов Теймур Ісрафіл Оглу			
12	Кваша Олександр Васильович			

Результати голосування:

ГОЛОСУВАЛИ: «За» - 9; «Проти» - 0; «Утримались» - 0.

Голова комісії:  _____

Секретар комісії:  _____

**ЛИСТ ГОЛОСУВАННЯ ПРО ВИНЕСЕННЯ НА СЕСІЮ
ПИТАННЯ № 51 до протоколу № 58**

51. Про затвердження «Технічна документація із землеустрою щодо встановлення (відновлення) меж земельної ділянки в натурі (на місцевості) Рог Володимир Олександрович для будівництва та обслуговування житлового будинку, господарчих будівель і споруд (присадибна ділянка) за адресою: м. Верхньодніпровськ, вул. Владики Сапеляка, 14 на території Верхньодніпровської міської ради Кам'янського району Дніпропетровської області. Кадастровий номер: 1221010100:08:002:0010» від 2026 року, площею 0,0630 га.

51.1. Надати в оренду земельну ділянку громадянину Рогу Володимиру Олександровичу (ПІН 2435105339), площею 0,0630 га, кадастровий номер: 1221010100:08:002:0010, яка розташована за адресою: Дніпропетровська область, Кам'янський район, м. Верхньодніпровськ, вул. Владики Сапеляка, 14, категорія земель - Землі житлової та громадської забудови, вид цільового призначення земельної ділянки – 02.01 Для будівництва та обслуговування житлового будинку, господарчих будівель і споруд (присадибна ділянка), строком на 2 (два) роки.

51.2. Встановити ставку орендної плати в розмірі 3% від нормативної грошової оцінки земельної ділянки.

№ з/п	ППП	ЗА	ПРОТИ	УТРИМАВСЯ
1	Пільгуй Наталя Миколаївна			
2	Яцков Василь Володимирович			
3	Серневич Костянтин Олегович			
4	Блохіна Лариса Василівна			
5	Золоєва Ірина Анатоліївна			
6	Космач Георгій Іванович			
7	Сіренко Володимир Олексійович			
8	Кукса Юрій Анатолійович			
9	Кременчуцька Ірина Вікторівна			
10	Купрацевич Анжела Олександрівна			
11	Ібрагімов Теймур Ісрафіл Оглу			
12	Кваша Олександр Васильович			

Результати голосування:

ГОЛОСУВАЛИ: «За» - 8; «Проти» - 0; «Утримались» - 0.

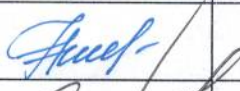




Голова комісії:  _____

Секретар комісії:  _____

**ЛИСТ ГОЛОСУВАННЯ ПРО ВИНЕСЕННЯ НА СЕСІЮ
ПИТАННЯ № 52 до протоколу № 58**

52. Про укладання договору оренди землі на новий строк з ТОВАРИСТВОМ З ОБМЕЖЕНОЮ ВІДПОВІДАЛЬНІСТЮ «БЕЗКОМ» (ЄДРПОУ 35950224) на земельну ділянку яка розташована за адресою: Дніпропетровська область, Кам'янський район, м. Верхньодніпровськ, пров. Промисловий, 2, площею 0,7343 га, кадастровий номер: 1221010100:07:002:0003, категорія земель – Землі промисловості, транспорту, електронних комунікацій, енергетики, оборони та іншого призначення, вид цільового призначення земельної ділянки – 12.04 Для розміщення та експлуатації будівель і споруд автомобільного транспорту та дорожнього господарства, строком на 10 (десять) років.

52.1. Встановити орендну плату в розмірі 3 % від нормативно грошової оцінки земельної ділянки.

№ з/п	ПП	ЗА	ПРОТИ	УТРИМАВСЯ
1	Пільгуй Наталя Миколаївна			
2	Яцков Василь Володимирович			
3	Серневич Костянтин Олегович			
4	Блохіна Лариса Василівна			
5	Золоєва Ірина Анатоліївна			
6	Космач Георгій Іванович			
7	Сіренко Володимир Олексійович			
8	Кукса Юрій Анатолійович			
9	Кременчуцька Ірина Вікторівна			
10	Купрацевич Анжела Олександрівна			
11	Ібрагімов Теймур Ісрафіл Оглу			
12	Кваша Олександр Васильович			

Результати голосування:

ГОЛОСУВАЛИ: «За» - 9; «Проти» - 0; «Утримались» - 0.


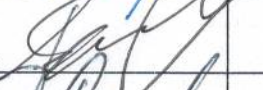



Голова комісії:  _____

Секретар комісії:  _____

**ЛИСТ ГОЛОСУВАННЯ ПРО ВИНЕСЕННЯ НА СЕСІЮ
ПИТАННЯ № 53 до протоколу № 58**

53. Про укладання договору оренди землі на новий строк з ТОВАРИСТВОМ З ОБМЕЖЕНОЮ ВІДПОВІДАЛЬНІСТЮ «АГРОФІРМА «МИШУРИН РІГ» (ЄДРПОУ 30770956) на земельну ділянку, яка розташована на території Верхньодніпровської міської територіальної громади, Мишуринрізький старостинський округ, Кам'янського району, Дніпропетровської області, площею 1,5375 га, кадастровий номер: 1221087000:01:031:0020, категорія земель – Землі сільськогосподарського призначення, вид цільового призначення земельної ділянки – 01.01 Для ведення товарного сільськогосподарського виробництва, за рахунок земель сільськогосподарського призначення – не витребувана (нерозподілена) земельна частка (пай), строком на один рік вісім місяців дев'ять днів, але не довше ніж до 01.01.2028 року, але не довше, до дня державної реєстрації права власності на земельну ділянку.

53.1. Встановити орендну плату в розмірі 12 % від нормативно грошової оцінки земельної ділянки.

№ з/п	ППП	ЗА	ПРОТИ	УТРИМАВСЯ
1	Пільгуй Наталя Миколаївна			
2	Яцков Василь Володимирович			
3	Серневич Костянтин Олегович			
4	Блохіна Лариса Василівна			
5	Золосєва Ірина Анатоліївна			
6	Космач Георгій Іванович			
7	Сіренко Володимир Олексійович			
8	Кукса Юрій Анатолійович			
9	Кременчуцька Ірина Вікторівна			
10	Купрацевич Анжела Олександрівна			
11	Ібрагімов Теймур Ісрафіл Оглу			
12	Кваша Олександр Васильович			

Результати голосування:

ГОЛОСУВАЛИ: «За» - 9; «Проти» - 0; «Утримались» - 0.

Голова комісії:  _____

Секретар комісії:  _____

**ЛИСТ ГОЛОСУВАННЯ ПРО ВИНЕСЕННЯ НА СЕСІЮ
ПИТАННЯ № 54 до протоколу № 58**

54. Про укладання договору оренди землі на новий строк з ТОВАРИСТВОМ З ОБМЕЖЕНОЮ ВІДПОВІДАЛЬНІСТЮ «АГРОФІРМА «МИШУРИН РІГ» (ЄДРПОУ 30770956) на земельну ділянку, яка розташована на території Верхньодніпровської міської територіальної громади, Мишуринрізький старостинський округ, Кам'янського району, Дніпропетровської області, площею 4,6117 га, кадастровий номер: 1221087000:01:031:0189, категорія земель – Землі сільськогосподарського призначення, вид цільового призначення земельної ділянки – 01.01 Для ведення товарного сільськогосподарського виробництва, за рахунок земель сільськогосподарського призначення – не витребувана (нерозподілена) земельна частка (пай), строком на один рік вісім місяців дев'ять днів, але не довше ніж до 01.01.2028 року, але не довше, до дня державної реєстрації права власності на земельну ділянку.

54.1. Встановити орендну плату в розмірі 12 % від нормативно грошової оцінки земельної ділянки.

№ з/п	ПП	ЗА	ПРОТИ	УТРИМАВСЯ
1	Пільгуй Наталя Миколаївна			
2	Яцков Василь Володимирович			
3	Серневич Костянтин Олегович			
4	Блохіна Лариса Василівна			
5	Золоева Ірина Анатоліївна			
6	Космач Георгій Іванович			
7	Сіренко Володимир Олексійович			
8	Кукса Юрій Анатолійович			
9	Кременчуцька Ірина Вікторівна	<i>українська</i>		
10	Купрацевич Анжела Олександрівна			
11	Ібрагімов Теймур Ісрафіл Оглу			
12	Кваша Олександр Васильович			

Результати голосування:

ГОЛОСУВАЛИ: «За» - 8; «Проти» - 0; «Утримались» - 0.

Голова комісії: 

Секретар комісії: 

**ЛИСТ ГОЛОСУВАННЯ ПРО ВИНЕСЕННЯ НА СЕСІЮ
ПИТАННЯ № 55 до протоколу № 58**

55. Про укладання договору оренди землі на новий строк з ТОВАРИСТВОМ З ОБМЕЖЕНОЮ ВІДПОВІДАЛЬНІСТЮ «СОЮЗ ДАГ» (ЄДРПОУ 30536538) на земельну ділянку яка знаходиться на території Верхньодніпровської міської територіальної громади, Новомиколаївський старостинський округ, Кам'янського району, Дніпропетровської області, площею 5,5610 га, кадастровий номер: 1221055800:01:015:0031, категорія земель – землі сільськогосподарського призначення, вид цільового призначення земельної ділянки – 01.01 Для ведення товарного сільськогосподарського виробництва, угіддя – 013.00 Землі під сільськогосподарськими та іншими господарськими будівлями і дворами, строком на 7 (сім) років.

55.1. Встановити орендну плату в розмірі 12 % від нормативно грошової оцінки земельної ділянки.

55.2. Припинити дію договору оренди землі, укладеного між ГОЛОВНИМ УПРАВЛІННЯМ ДЕРЖГЕОКАДАСТРУ У ДНІПРОПЕТРОВСЬКІЙ ОБЛАСТІ та ТОВАРИСТВОМ З ОБМЕЖЕНОЮ ВІДПОВІДАЛЬНІСТЮ «СОЮЗ ДАГ» № 50/ДО-19 від 15.05.2019 року, який зареєстрований в державному реєстрі речових прав, номер запису про інше речове право: 31680763 від 20.05.2019 року.

№ з/п	ПП	ЗА	ПРОТИ	УТРИМАВСЯ
1	Пільгуй Наталя Миколаївна			
2	Яцков Василь Володимирович			
3	Серневич Костянтин Олегович			
4	Блохіна Лариса Василівна			
5	Золоєва Ірина Анатоліївна			
6	Космач Георгій Іванович			
7	Сіренко Володимир Олексійович			
8	Кукса Юрій Анатолійович			
9	Кременчуцька Ірина Вікторівна			
10	Купрацевич Анжела Олександрівна			
11	Ібрагімов Теймур Ісрафіл Оглу			
12	Кваша Олександр Васильович			

Результати голосування:

ГОЛОСУВАЛИ: «За» - 9; «Проти» - 0; «Утримались» - 0.

Голова комісії:  _____

Секретар комісії:  _____

**ЛИСТ ГОЛОСУВАННЯ ПРО ВИНЕСЕННЯ НА СЕСІЮ
ПИТАННЯ № 56 до протоколу № 58**

56. Про укладання договору оренди землі на новий строк з громадянкою Черевашко Олією Сергіївною (ПІН 3123201345) на земельну ділянку яка розташована за адресою: Дніпропетровська область, Кам'янський район, м. Верхньодніпровськ, вул. Європейська, площею 0,0016 га, кадастровий номер 1221010100:04:001:0001, категорія земель – Землі житлової та громадської забудови, цільове призначення: 03.07 – Для будівництва та обслуговування будівель торгівлі, строком на 1 (один) рік.

56.1. Встановити орендну плату в розмірі 5% від нормативно грошової оцінки земельної ділянки.

№ з/п	ПП	ЗА	ПРОТИ	УТРИМАВСЯ
1	Пільгуй Наталя Миколаївна			
2	Яцков Василь Володимирович			
3	Серневич Костянтин Олегович			
4	Блохіна Лариса Василівна			
5	Золоєва Ірина Анатоліївна			
6	Космач Георгій Іванович			
7	Сіренко Володимир Олексійович			
8	Кукса Юрій Анатолійович			
9	Кременчуцька Ірина Вікторівна			
10	Купрацевич Анжела Олександрівна			
11	Ібрагімов Теймур Ісрафіл Оглу			
12	Кваша Олександр Васильович			

Результати голосування:

ГОЛОСУВАЛИ: «За» - 9; «Проти» - 0; «Утримались» - 0.

Голова комісії:  _____

Секретар комісії:  _____

**ЛИСТ ГОЛОСУВАННЯ ПРО ВИНЕСЕННЯ НА СЕСІЮ
ПИТАННЯ № 57 до протоколу № 58**

57. Про укладання договору оренди землі на новий строк з громадянкою Шишко Юлією Миколаївною (ІПН 2941405049) на земельну ділянку яка розташована за адресою: Дніпропетровська область, Кам'янський район, с. Пушкарівка, вул. Центральна, 31/1, площею 0,0523 га, кадастровий номер: 1221087700:02:012:0113, категорія земель – Землі житлової та громадської забудови, цільове призначення: 03.10 – Для будівництва та обслуговування будівель ринкової інфраструктури (адміністративних будинків, офісних приміщень та інших будівель громадської забудови, які використовуються для здійснення підприємницької та іншої діяльності, пов'язаної з отриманням прибутку), строком на 10 (десять) років.


57.1. Встановити орендну плату в розмірі 5% від нормативно грошової оцінки земельної ділянки.

№ з/п	ПП	ЗА	ПРОТИ	УТРИМАВСЯ
1	Пільгуй Наталя Миколаївна			
2	Яцков Василь Володимирович			
3	Серневич Костянтин Олегович			
4	Блохіна Лариса Василівна			
5	Золоева Ірина Анатоліївна			
6	Космач Георгій Іванович			
7	Сіренко Володимир Олексійович			
8	Кукса Юрій Анатолійович			
9	Кременчуцька Ірина Вікторівна			
10	Купрацевич Анжела Олександрівна			
11	Ібрагімов Теймур Ісрафіл Оглу			
12	Кваша Олександр Васильович			

Результати голосування:

ГОЛОСУВАЛИ: «За» - 9; «Проти» - 0; «Утримались» - 0.

Голова комісії:  _____

Секретар комісії:  _____

**ЛИСТ ГОЛОСУВАННЯ ПРО ВИНЕСЕННЯ НА СЕСІЮ
ПИТАННЯ № 58 до протоколу № 58**

58. Про внесення змін до договору оренди земельної ділянки від 24.12.2021 року, зареєстрований в Державному реєстрі речових прав, номер запису про інше речове право: 46020820 від 24.12.2021 року, змінивши ставку орендної плати за користування земельної ділянки з 10% на 5%, земельна ділянка розташована за адресою: Дніпропетровська область, Кам'янський район, м. Верхньодніпровськ, вул. Кам'янська, 27а, площею 0,0202 га, кадастровий номер: 1221010100:07:001:0001, категорія земель – Землі житлової та громадської забудови, вид цільового призначення земельної ділянки – 03.07 Для будівництва та обслуговування будівель торгівлі громадянці Строменко Олені Олексіївні (ПІН 2759316042).

№ з/п	ПП	ЗА	ПРОТИ	УТРИМАВСЯ
1	Пільгуй Наталя Миколаївна			
2	Яцков Василь Володимирович			
3	Серневич Костянтин Олегович			
4	Блохіна Лариса Василівна			
5	Золоєва Ірина Анатоліївна			
6	Космач Георгій Іванович			
7	Сіренко Володимир Олексійович			
8	Кукса Юрій Анатолійович			
9	Кременчуцька Ірина Вікторівна			
10	Купрацевич Анжела Олександрівна			
11	Ібрагімов Теймур Ісрафіл Оглу			
12	Кваша Олександр Васильович			

Результати голосування:

ГОЛОСУВАЛИ: «За» - 9; «Проти» - 0; «Утримались» - 0.

Голова комісії:  _____

Секретар комісії:  _____

**ЛИСТ ГОЛОСУВАННЯ ПРО ВИНЕСЕННЯ НА СЕСІЮ
ПИТАННЯ № 59 до протоколу № 58**

59. Про надання дозволу громадянину Кудашеву Ігорю Олександровичу (ПІН 2658411218) на розробку проекту землеустрою щодо відведення земельної ділянки (зміна цільового призначення) кадастровий номер: 1221055400:01:006:0007, площею 0,3697 га, яка розташована за адресою: Дніпропетровська область, Кам'янський район, селище Дніпровське, вул. Молодіжна, 8-В, для зміни цільового призначення земельної ділянки з цільового призначення: 11.02 Для розміщення та експлуатації основних, підсобних і допоміжних будівель та споруд підприємств переробної, машинобудівної та іншої промисловості, включаючи об'єкти оброблення відходів, зокрема із енергогенеруючим блоком на 01.13 Для іншого сільськогосподарського призначення, категорія земель – Землі сільськогосподарського призначення.

№ з/п	ПП	ЗА	ПРОТИ	УТРИМАВСЯ
1	Пільгуй Наталя Миколаївна			
2	Яцков Василь Володимирович			
3	Серневич Костянтин Олегович			
4	Блохіна Лариса Василівна			
5	Золосева Ірина Анатоліївна			
6	Космач Георгій Іванович			
7	Сіренко Володимир Олексійович			
8	Кукса Юрій Анатолійович			
9	Кременчуцька Ірина Вікторівна			
10	Купрацевич Анжела Олександрівна			
11	Ібрагімов Теймур Ісрафіл Оглу			
12	Кваша Олександр Васильович			

Результати голосування:

ГОЛОСУВАЛИ: «За» - 9; «Проти» - 0; «Утримались» - 0.

Голова комісії:  _____

Секретар комісії:  _____

**ЛИСТ ГОЛОСУВАННЯ ПРО ВИНЕСЕННЯ НА СЕСІЮ
ПИТАННЯ № 60 до протоколу № 58**

60. Про надання дозволу фізичній особі-підприємцю Марусенку Костянтину Володимировичу (ПІН 2307714212), на розробку проекту землеустрою щодо відведення земельної ділянки (зміна цільового призначення) , кадастровий номер: 1221055400:01:006:0006, площею 0,4635 га, яка розташована за адресою: Дніпропетровська область, Кам'янський район, селище Дніпровське, вул. Молодіжна, 8-Б, для зміни цільового призначення земельної ділянки з цільового призначення: 11.02 Для розміщення та експлуатації основних, підсобних і допоміжних будівель та споруд підприємств переробної, машинобудівної та іншої промисловості, включаючи об'єкти оброблення відходів, зокрема із енергогенеруючим блоком на 01.13 Для іншого сільськогосподарського призначення, категорія земель – Землі сільськогосподарського призначення.

№ з/п	ПП	ЗА	ПРОТИ	УТРИМАВСЯ
1	Пільгуй Наталя Миколаївна			
2	Яцков Василь Володимирович			
3	Серневич Костянтин Олегович			
4	Блохіна Лариса Василівна			
5	Золоєва Ірина Анатоліївна			
6	Космач Георгій Іванович			
7	Сіренко Володимир Олексійович			
8	Кукса Юрій Анатолійович			
9	Кременчуцька Ірина Вікторівна			
10	Купрацевич Анжела Олександрівна			
11	Ібрагімов Теймур Ісрафіл Оглу			
12	Кваша Олександр Васильович			

Результати голосування:


ГОЛОСУВАЛИ: «За» - 9 ; «Проти» - 0 ; «Утримались» - 0 .

Голова комісії:  _____

Секретар комісії:  _____

**ЛИСТ ГОЛОСУВАННЯ ПРО ВИНЕСЕННЯ НА СЕСІЮ
ПИТАННЯ № 61 до протоколу № 58**

61. Про дострокове припинення дії договору оренди землі укладений між Верхньодніпровською міською радою (ЄДРПОУ 04052595) та гр. Ібрагімовим Теймуром Ісрафіл-Оглу (ІПН 3177123795) від 22.08.2024 року зареєстрованого в державному реєстрі речових прав, номер запису про інше речове право: 56686227 від 11.09.2024 року, об'єктом оренди якою є земельна ділянка з кадастровим номером: 1221084400:03:001:0128, площею 3,5000 га, розташована на території Верхньодніпровської міської територіальної громади, с. Калужине, Дніпровокам'янський старостинський округ, Кам'янський район, Дніпропетровська область, категорія земель – Землі сільськогосподарського призначення, вид цільового призначення земельної ділянки – 01.08 Для сінокошіння і випасання худоби, шляхом укладання додаткової угоди про розірвання договору оренди землі, за взаємною згодою сторін.

№ з/п	ППП	ЗА	ПРОТИ	УТРИМАВСЯ
1	Пільгуй Наталя Миколаївна			
2	Яцков Василь Володимирович			
3	Серневич Костянтин Олегович			
4	Блохіна Лариса Василівна			
5	Золоєва Ірина Анатоліївна			
6	Космач Георгій Іванович			
7	Сіренко Володимир Олексійович			
8	Кукса Юрій Анатолійович			
9	Кременчуцька Ірина Вікторівна			
10	Купрацевич Анжела Олександрівна			
11	Ібрагімов Теймур Ісрафіл Оглу			
12	Кваша Олександр Васильович			

Результати голосування:





ГОЛОСУВАЛИ: «За» - 8; «Проти» - 0; «Утримались» - 0.

Голова комісії:  _____

Секретар комісії:  _____

**ЛИСТ ГОЛОСУВАННЯ ПРО ВИНЕСЕННЯ НА СЕСІЮ
ПИТАННЯ № 62 до протоколу № 58**

62. Про дострокове припинення дії договору оренди землі укладений між Верхньодніпровською міською радою (ЄДРПОУ 04052595) та ПРИВАТНИМ АКЦІОНЕРНИМ ТОВАРИСТВОМ «ВФ УКРАЇНА» (ЄДРПОУ14333937) від 23.07.2025 року, зареєстрованого в державному реєстрі речових прав, номер запису про інше речове право: 62044389 від 21.10.2025 року, об'єктом оренди якою є земельна ділянка з кадастровим номером: 1221087700:02:001:0001, площею 0,0820 га, розташована на території Верхньодніпровської міської територіальної громади, Пушкарівський старостинський округ, с. Пушкарівка, Кам'янський району, Дніпропетровська область, категорія земель – землі промисловості, транспорту, електронних комунікацій, енергетики, оборони та іншого призначення, цільове призначення – 13.01 Для розміщення та експлуатації об'єктів і споруд комунікацій, шляхом укладання додаткової угоди про розірвання договору оренди землі, за взаємною згодою сторін.

№ з/п	ППП	ЗА	ПРОТИ	УТРИМАВСЯ
1	Пільгуй Наталя Миколаївна			
2	Яцков Василь Володимирович			
3	Серневич Костянтин Олегович			
4	Блохіна Лариса Василівна			
5	Золоева Ірина Анатоліївна			
6	Космач Георгій Іванович			
7	Сіренко Володимир Олексійович			
8	Кукса Юрій Анатолійович			
9	Кременчуцька Ірина Вікторівна	укремс-		
10	Купрацевич Анжела Олександрівна			
11	Ібрагімов Теймур Ісрафіл Оглу			
12	Кваша Олександр Васильович			

Результати голосування:

ГОЛОСУВАЛИ: «За» - 9; «Проти» - 0; «Утримались» - 0.

Голова комісії:  _____

Секретар комісії:  _____

**ЛИСТ ГОЛОСУВАННЯ ПРО ВИНЕСЕННЯ НА СЕСІЮ
ПИТАННЯ № 63 до протоколу № 58**


63. Про внесення змін до рішення № 2363-45/ІХ від 16.10.2025 року Верхньодніпровської міської ради «Про продаж у власність земельної ділянки сільськогосподарського призначення, для ведення фермерського господарства, площею 18,0000 га, кадастровий номер: 1221082200:01:063:0008 гр. Сивоконю В.С.» в пункт 1 змінивши ціну продажу земельної ділянки та в пункт 4 змінивши розрахунок і графік погашення розстроченого платежу у зв'язку з проведенням державної індексації нормативної грошової оцінки за 2025 рік

№ з/п	ІПН	ЗА	ПРОТИ	УТРИМАВСЯ
1	Пільгуй Наталя Миколаївна			
2	Яцков Василь Володимирович			
3	Серневич Костянтин Олегович			
4	Блохіна Лариса Василівна			
5	Золоева Ірина Анатоліївна			
6	Космач Георгій Іванович			
7	Сіренко Володимир Олексійович			
8	Кукса Юрій Анатолійович			
9	Кременчуцька Ірина Вікторівна			
10	Купрацевич Анжела Олександрівна			
11	Ібрагімов Теймур Ісрафіл Оглу			
12	Кваша Олександр Васильович			

Результати голосування:










ГОЛОСУВАЛИ: «За» - 9; «Проти» - 0; «Утримались» - 0.

Голова комісії: _____


Секретар комісії: _____


**ЛИСТ ГОЛОСУВАННЯ ПРО ВИНЕСЕННЯ НА СЕСІЮ
ПИТАННЯ № 64 до протоколу № 58**

64. Про погодження «Проект землеустрою щодо встановлення (зміни) меж Онуфріївської селищної ради (територіальної громади) Олександрійського району Кіровоградської області» від 2023 року, в частині спільної адміністративної межі Онуфріївської селищної територіальної громади Олександрійського району Кіровоградської області з Верхньодніпровською міською територіальною громадою Кам'янського району Дніпропетровської області.

№ з/п	ПП	ЗА	ПРОТИ	УТРИМАВСЯ
1	Пільгуй Наталя Миколаївна			
2	Яцков Василь Володимирович			
3	Серневич Костянтин Олегович			
4	Блохіна Лариса Василівна			
5	Золосєва Ірина Анатоліївна			
6	Космач Георгій Іванович			
7	Сіренко Володимир Олексійович			
8	Кукса Юрій Анатолійович			
9	Кременчуцька Ірина Вікторівна			
10	Купрацевич Анжела Олександрівна			
11	Ібрагімов Теймур Ісрафіл Оглу			
12	Кваша Олександр Васильович			

Результати голосування:

ГОЛОСУВАЛИ: «За» - 9; «Проти» - 0; «Утримались» - 0.

Голова комісії: _____










Секретар комісії: _____

**ЛИСТ ГОЛОСУВАННЯ ПРО ВИНЕСЕННЯ НА СЕСІЮ
ПИТАННЯ № 65 до протоколу № 58**

65. Про затвердження «Технічна документація з нормативної грошової оцінки земельної ділянки комунальної власності для розміщення, будівництва, експлуатації та обслуговування будівель і споруд об'єктів енергогенеруючих підприємств, установ і організацій (код КВЦПЗ 14.01) на території Верхньодніпровської міської ради Кам'янського району Дніпропетровської області (за межами населених пунктів). Кадастровий номер земельної ділянки: 1221087700:01:054:0052» від 2026 року, замовник Верхньодніпровська міська рада.

65.1. Встановити нормативну грошову оцінку земельної ділянки в сумі 7650825,16 грн. (сім мільйонів шістьсот п'ятдесят тисяч вісімсот двадцять п'ять гривень 16 копійок).

65.2. Ввести в дію нормативну грошову оцінку земельної ділянки з 01 червня 2026 року, відповідно до вимог пункту 271.2 статті 271 Податкового кодексу України.

№ з/п	ПП	ЗА	ПРОТИ	УТРИМАВСЯ
1	Пільгуй Наталя Миколаївна			
2	Яцков Василь Володимирович			
3	Серневич Костянтин Олегович			
4	Блохіна Лариса Василівна			
5	Золоєва Ірина Анатоліївна			
6	Космач Георгій Іванович			
7	Сіренко Володимир Олексійович			
8	Кукса Юрій Анатолійович			
9	Кременчуцька Ірина Вікторівна			
10	Купрацевич Анжела Олександрівна			
11	Ібрагімов Теймур Ісрафіл Оглу			
12	Кваша Олександр Васильович			

Результати голосування:

ГОЛОСУВАЛИ: «За» - 8; «Проти» - 0; «Утримались» - 0.

Голова комісії:  _____

Секретар комісії:  _____

**ЛИСТ ГОЛОСУВАННЯ ПРО ВИНЕСЕННЯ НА СЕСІЮ
ПИТАННЯ № 66 до протоколу № 58**

66. Про надання дозволу ВЕРХНЬОДНІПРОВСЬКІЙ МІСЬКІЙ РАДІ (код ЄДРПОУ 04052595) на виготовлення експертної грошової оцінки земельної ділянки несільськогосподарського призначення, яка знаходиться за адресою: м. Верхньодніпровськ, вул. Кам'янська, 10-В, Кам'янського району, Дніпропетровської області, площею 0,0061 га, категорія земель – землі житлової та громадської забудови, цільове призначення – 03.07 Для будівництва та обслуговування будівель торгівлі, кадастровий номер: 1221010100:08:003:0031, для подальшого продажу громадянину Луковському Анатолію Мечеславовичу (ПІН 2444414298).

№ з/п	ППП	ЗА	ПРОТИ	УТРИМАВСЯ
1	Пільгуй Наталя Миколаївна			
2	Яцков Василь Володимирович			
3	Серневич Костянтин Олегович			
4	Блохіна Лариса Василівна			
5	Золоева Ірина Анатоліївна			
6	Космач Георгій Іванович			
7	Сіренко Володимир Олексійович			
8	Кукса Юрій Анатолійович			
9	Кременчуцька Ірина Вікторівна			
10	Купрацевич Анжела Олександрівна			
11	Ібрагімов Теймур Ісрафіл Оглу			
12	Кваша Олександр Васильович			

Результати голосування:

ГОЛОСУВАЛИ: «За» - ____; «Проти» - ____; «Утримались» - ____.








Голова комісії: _____

Секретар комісії: _____

**ЛИСТ ГОЛОСУВАННЯ ПРО ВИНЕСЕННЯ НА СЕСІЮ
ПИТАННЯ № 67 до протоколу № 58**

67. Про внесення змін до підпункту 1.20. пункту 1 рішення Верхньодніпровської міської ради № 2640-48/IX від 26.02.2026 року «Про надання дозволу на розробку проектів землеустрою щодо відведення земельних ділянок для городництва для подальшої її оренди на території Верхньодніпровської міської територіальної громади» змінивши орієнтовну площу земельної ділянки з 0,30 га на 0,60 га, виклавши підпункт 1.20. пункту 1 рішення в наступній редакції:

«1.20. Станкевич Наталії Валеріївни (ІПН 3368900102) орієнтовною площею 0,60 га - для городництва (код КВЦПЗ - 01.07) на території Верхньодніпровської міської територіальної громади, Боровківський старостинський округ, с. Матюченкове, схема розташування земельної ділянки вказана в Додатку 20».

№ з/п	ПП	ЗА	ПРОТИ	УТРИМАВСЯ
1	Пільгуй Наталя Миколаївна			
2	Яцков Василь Володимирович			
3	Серневич Костянтин Олегович			
4	Блохіна Лариса Василівна			
5	Золоєва Ірина Анатоліївна			
6	Космач Георгій Іванович			
7	Сіренко Володимир Олексійович			
8	Кукса Юрій Анатолійович			
9	Кременчуцька Ірина Вікторівна			
10	Купрацевич Анжела Олександрівна			
11	Ібрагімов Теймур Ісрафіл Оглу			
12	Кваша Олександр Васильович			

Результати голосування:

ГОЛОСУВАЛИ: «За» - 8; «Проти» - 0; «Утримались» - 0.

Голова комісії: _____


Секретар комісії: _____


**ЛИСТ ГОЛОСУВАННЯ ПРО ВИНЕСЕННЯ НА СЕСІЮ
ПИТАННЯ № 68 до протоколу № 58**

68. Про внесення змін до пункту 93 Списку громадян села Пушкарівка на приватизацію земельних присадибних ділянок, до рішення Пушкарівської сільської ради народних депутатів Верхньодніпровського району, Дніпропетровської області XXI `скликання XIII сесія від 31.03.1994 року «Про передачу земельних ділянок у приватну власність і громадянам села Пушкарівка», змінивши площу ділянки, що приватизується з 0,15 га на 0,25 га, змінивши вул. Немо на вул. Козацька, і виклавши пункт 93 Списку в наступній редакції:

№ п/п	Прізвище , ім'я по батькові, ПІН	Площа га, що приватизується	Примітки
93	Амбаров Олександр Володимирович 2470805610	0,25	с. Пушкарівка вул. Козацька

№ з/п	ПІП	ЗА	ПРОТИ	УТРИМАВСЯ
1	Пільгуй Наталя Миколаївна			
2	Яцков Василь Володимирович			
3	Серневич Костянтин Олегович			
4	Блохіна Лариса Василівна			
5	Золоєва Ірина Анатоліївна			
6	Космач Георгій Іванович			
7	Сіренко Володимир Олексійович			
8	Кукса Юрій Анатолійович			
9	Кременчуцька Ірина Вікторівна			
10	Купрацевич Анжела Олександрівна			
11	Ібрагімов Теймур Ісрафіл Оглу			
12	Кваша Олександр Васильович			

Результати голосування:

ГОЛОСУВАЛИ: «За» - 8; «Проти» - 0; «Утримались» - 0.

Голова комісії:

Секретар комісії:

**ЛИСТ ГОЛОСУВАННЯ ПРО ВИНЕСЕННЯ НА СЕСІЮ
ПИТАННЯ № 69 до протоколу № 58**

69. Про внесення змін до пункту 3 рішення Верховнодніпровської міської ради № 2369-45/IX від 23.07.2025 року «Про затвердження Переліку земельних ділянок комунальної власності Верховнодніпровської міської ради щодо надання дозволу на розроблення документації із землеустрою для передачі в користування на умовах оренди окремими лотами на земельних торгах (у формі аукціону)», змінивши назву документації, та викласти пункт 3 у такій редакції:

«3. Надати дозвіл на розроблення технічної документації із землеустрою щодо інвентаризації земельних ділянок, зазначених у підпунктах 1.3–1.8 пункту 1 цього рішення».

№ з/п	ПП	ЗА	ПРОТИ	УТРИМАВСЯ
1	Пільгуй Наталя Миколаївна			
2	Яцков Василь Володимирович			
3	Серневич Костянтин Олегович			
4	Блохіна Лариса Василівна			
5	Золоєва Ірина Анатоліївна			
6	Космач Георгій Іванович			
7	Сіренко Володимир Олексійович			
8	Кукса Юрій Анатолійович			
9	Кременчуцька Ірина Вікторівна			
10	Купрацевич Анжела Олександрівна			
11	Ібрагімов Теймур Ісрафіл Оглу			
12	Кваша Олександр Васильович			

Результати голосування:

ГОЛОСУВАЛИ: «За» - ___; «Проти» - ___; «Утримались» - ___.

Голова комісії: _____

Секретар комісії: _____

**ЛИСТ ГОЛОСУВАННЯ ПРО ВИНЕСЕННЯ НА СЕСІЮ
ПИТАННЯ № 70 до протоколу № 58**

70. Про внесення змін до пункту 2 рішення Верхньодніпровської міської ради № 2532-46/ІХ від 16.10.2025 року «Про затвердження Переліку земельних ділянок комунальної власності Верхньодніпровської міської ради щодо надання дозволу на розробку документації із землеустрою для передачі в користування на умовах оренди окремими лотами на земельних торгах (у формі аукціону)», змінивши назву документації, та викласти пункт 2 у такій редакції:

«2. Надати дозвіл на розроблення проекту землеустрою щодо відведення земельної ділянки, зазначеної у підпункті 1.7 пункту 1 цього рішення, а також надати дозвіл на розроблення технічної документації із землеустрою щодо інвентаризації земельних ділянок, зазначених у підпунктах 1.1–1.6 та 1.9–1.10 пункту 1 цього рішення».

№ з/п	ПП	ЗА	ПРОТИ	УТРИМАВСЯ
1	Пільгуй Наталя Миколаївна			
2	Яцков Василь Володимирович			
3	Серневич Костянтин Олегович			
4	Блохіна Лариса Василівна			
5	Золоєва Ірина Анатоліївна			
6	Космач Георгій Іванович			
7	Сіренко Володимир Олексійович			
8	Кукса Юрій Анатолійович			
9	Кременчуцька Ірина Вікторівна			
10	Купрацевич Анжела Олександрівна			
11	Ібрагімов Теймур Ісрафіл Оглу			
12	Кваша Олександр Васильович			

Результати голосування:

ГОЛОСУВАЛИ: «За» - ___; «Проти» - ___; «Утримались» - ___.

Голова комісії: _____

Секретар комісії: _____

**ЛИСТ ГОЛОСУВАННЯ ПРО ВИНЕСЕННЯ НА СЕСІЮ
ПИТАННЯ № 71 до протоколу № 58**

71. Про формування переліку земель комунальної власності на території Верхньодніпровської міської територіальної громади, на яких за результатами попереднього обстеження наявні ознаки природного заліснення та які потребують визначення їх правового статусу, як самозаліснених земель, у межах Мишуринрізького старостинського округу орієнтовною площею 40,0 га, у межах Бородаївського старостинського округу орієнтовною площею 80,0 га, згідно з додатком до цього рішення.

71.1. Надати дозвіл ДЕРЖАВНОМУ СПЕЦІАЛІЗОВАНОМУ ГОСПОДАРЬСЬКОМУ ПІДПРИЄМСТВУ «ЛІСИ УКРАЇНИ» (код ЄДРПОУ 45632138) на розроблення документації із землеустрою щодо визначення самозаліснених земельних ділянок, що частково або повністю вкриті лісовою рослинністю, заліснення яких відбулося природним шляхом на підставі актів обстеження земельних ділянок, розташованих на території Мишуринрізького та Бородаївського старостинських округів Верхньодніпровської міської територіальної громади Кам'янського району Дніпропетровської області.

№ з/п	ППП	ЗА	ПРОТИ	УТРИМАВСЯ
1	Пільгуй Наталя Миколаївна	<i>[Signature]</i>		
2	Яцков Василь Володимирович			
3	Серневич Костянтин Олегович	<i>[Signature]</i>		
4	Блохіна Лариса Василівна			
5	Золоєва Ірина Анатоліївна	<i>[Signature]</i>		
6	Космач Георгій Іванович	<i>[Signature]</i>		
7	Сіренко Володимир Олексійович	<i>[Signature]</i>		
8	Кукса Юрій Анатолійович			
9	Кременчуцька Ірина Вікторівна	<i>[Signature]</i>		
10	Купрацевич Анжела Олександрівна			
11	Ібрагімов Теймур Ісрафіл Оглу	<i>[Signature]</i>		
12	Кваша Олександр Васильович	<i>[Signature]</i>		

Результати голосування:

ГОЛОСУВАЛИ: «За» - 8; «Проти» - 0; «Утримались» - 0.

Голова комісії: *[Signature]*

Секретар комісії: *[Signature]*