



**ВЕРХНЬОДНІПРОВСЬКА МІСЬКА РАДА  
КАМ'ЯНСЬКОГО РАЙОНУ  
ДНІПРОПЕТРОВСЬКОЇ ОБЛАСТІ**

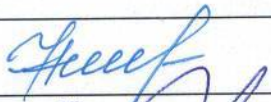
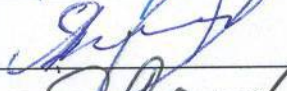




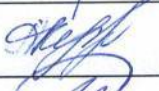


**Дев'яте скликання**

**ПРОТОКОЛ № 59**

**Засідання постійної комісії з питань земельних відносин,  
природокористування, планування території, будівництва, архітектури,  
охорони пам'яток, історичного середовища та благоустрою**

**від 28.04.2026 року**

**Реєстрація членів комісії:**

№ з/п	ПІП	Підпис
1	Пільгуй Наталя Миколаївна	
2	Яцков Василь Володимирович	
3	Серневич Костянтин Олегович	
4	Блохіна Лариса Василівна	
5	Золоева Ірина Анатоліївна	
6	Космач Георгій Іванович	
7	Сіренко Володимир Олексійович	
8	Кукса Юрій Анатолійович	
9	Кременчуцька Ірина Вікторівна	
10	Купрацевич Анжела Олександрівна	
11	Ібрагімов Теймур Ісрафіл Оглу	
12	Кваша Олександр Васильович	

**Голова комісії:**Пільгуй Н.М.**Секретар засідання комісії:**Серневич К.О.**Присутні:**

начальник відділу земельних відносин та агропромислового комплексу Верхньодніпровської міської ради – Мороз Г.Ю.,  
 головний спеціаліст відділу земельних відносин та агропромислового комплексу Верхньодніпровської міської ради – Ужва М.В.

**ПОРЯДОК ДЕННИЙ:**

1. Про затвердження документації із землеустрою для будівництва і обслуговування житлового будинку, господарських будівель та споруд (присадибна ділянка), для індивідуального садівництва, для будівництва індивідуальних гаражів на території Верхньодніпровської міської ради, та надати земельні ділянки безоплатно у власність громадянам.

2. Про надання дозволу громадянці Надікті Кристині Вадимівні (ПІН 3283900860) на розробку проекту землеустрою щодо відведення земельної ділянки орієнтовною площею

0,0050 га, яка розташована за адресою: Дніпропетровська область, Кам'янського району, с-ще Новомиколаївка, вул. Шкільна, 2б, категорія земель - Землі житлової та громадської забудови, вид цільового призначення земельної ділянки – 03.07 Для будівництва та обслуговування будівель торгівлі.

3. Про надання дозволу громадянці Надікті Кристині Вадимівні (ПІН 3283900860) на розробку проєкту землеустрою щодо відведення земельної ділянки орієнтовною площею 0,0106 га, яка розташована за адресою: Дніпропетровська область, Кам'янського району, с-ще Новомиколаївка, вул. Шкільна, 2в, категорія земель - Землі житлової та громадської забудови, вид цільового призначення земельної ділянки – 03.07 Для будівництва та обслуговування будівель торгівлі.

4. Про надання дозволу громадянину Поломошнову Сергію Васильовичу (ПІН 2928620134) на розробку проєкту землеустрою щодо відведення земельної ділянки орієнтовною площею 0,0183 га, яка розташована за адресою: Дніпропетровська область, Кам'янського району, с-ще Новомиколаївка, вул. Коровайна, 35, категорія земель - Землі житлової та громадської забудови, вид цільового призначення земельної ділянки – 03.07 Для будівництва та обслуговування будівель торгівлі.

5. Про надання дозволу громадянам на розробку проєктів землеустрою щодо відведення земельних ділянок для городництва, за рахунок земель комунальної власності сільськогосподарського призначення не наданих у власність або користування на території Верхньодніпровської міської територіальної громади, для подальшої передачі в оренду.

6. Про надання дозволу громадянам на розробку проєктів землеустрою щодо відведення земельних ділянок для сінокосіння і випасання худоби, за рахунок земель комунальної власності сільськогосподарського призначення не наданих у власність або користування на території Верхньодніпровської міської територіальної громади, для подальшої передачі в оренду.

7. Про надання дозволу ТОВАРИСТВУ З ОБМЕЖЕНОЮ ВІДПОВІДАЛЬНІСТЮ «АГРО-ХОЛД» (ЄДРПОУ 39452708) на виготовлення технічної документації із землеустрою щодо встановлення (відновлення) меж земельної ділянки в натурі (на місцевості) у розмірі земельної частки (паю) для ведення товарного сільськогосподарського виробництва, орієнтовною площею 5,5400 умовних кадастрових гектарах, що знаходиться на території Верхньодніпровської міської територіальної громади, Новомиколаївський старостинський округ, поле № 15, земельна частка (пай) № 475, біля земельної ділянки з кадастровим номером: 1221055800:01:015:0235, для подальшої її оренди.

8. Про надання дозволу КОМУНАЛЬНОМУ ЗАКЛАДУ «ВЕРХІВЦЕВСЬКИЙ ПСИХОНЕВРОЛОГІЧНИЙ ІНТЕРНАТ» ДНІПРОПЕТРОВСЬКОЇ ОБЛАСНОЇ РАДИ» (ЄДРПОУ 03188381) на розробку технічної документації із землеустрою щодо інвентаризації земельної ділянки площею 140,9 га, яка розташована на території Верхньодніпровської міської територіальної громади, Боровківський старостинський округ, Кам'янського району, Дніпропетровської області, категорія земель - Землі сільськогосподарського призначення, вид цільового призначення земельної ділянки – 01.04 Для ведення підсобного сільського господарства.

8.1. Дати згоду КОМУНАЛЬНОМУ ЗАКЛАДУ «ВЕРХІВЦЕВСЬКИЙ ПСИХОНЕВРОЛОГІЧНИЙ ІНТЕРНАТ» ДНІПРОПЕТРОВСЬКОЇ ОБЛАСНОЇ РАДИ» на об'єднання земельних ділянок з кадастровими номерами: 1221081800:01:102:0018, 1221081800:01:102:0019, 1221081800:01:102:0020, 1221081800:01:102:0021, 1221081800:01:102:0022, 1221081800:01:102:0023, 1221081800:01:102:0024, 1221081800:01:102:0025, які сформувалися при інвентаризації земель з цільовим призначенням 01.04 Для ведення підсобного сільського господарства на території Верхньодніпровської міської територіальної громади, Боровківський старостинський

округ, Кам'янського району, Дніпропетровської області в одну земельну ділянку загальною площею 140,9 га.

9. Про надання дозволу КОМУНАЛЬНОМУ ЗАКЛАДУ «ВЕРХІВЦЕВСЬКИЙ ПСИХОНЕВРОЛОГІЧНИЙ ІНТЕРНАТ» ДНІПРОПЕТРОВСЬКОЇ ОБЛАСНОЇ РАДИ» (ЄДРПОУ 03188381) на розробку технічної документації із землеустрою щодо інвентаризації земельної ділянки площею 81,6 га, яка розташована на території Верхньодніпровської міської територіальної громади, Богодарівський старостинський округ, Кам'янського району, Дніпропетровської області, категорія земель - Землі сільськогосподарського призначення, вид цільового призначення земельної ділянки – 01.04 Для ведення підсобного сільського господарства, схема розташування земельної ділянки вказана в Додатку 2.

9.1. Дати згоду КОМУНАЛЬНОМУ ЗАКЛАДУ «ВЕРХІВЦЕВСЬКИЙ ПСИХОНЕВРОЛОГІЧНИЙ ІНТЕРНАТ» ДНІПРОПЕТРОВСЬКОЇ ОБЛАСНОЇ РАДИ» на поділ та об'єднання земельних ділянок з кадастровими номерами: 1221087500:01:056:0001, 1221087500:01:056:0002, 1221087500:01:056:0003, 1221087500:01:056:0004, 1221087500:01:056:0005, 1221087500:01:056:0007, 1221087500:01:056:0008, 1221087500:01:056:0009, 1221087500:01:056:0011, 1221087500:01:056:0013, 1221087500:01:056:0014, 1221087500:01:056:0015, 1221087500:01:056:0020, які сформувалися при інвентаризації земель з цільовим призначенням 01.04 Для ведення підсобного сільського господарства на території Верхньодніпровської міської територіальної громади, Богодарівський старостинський округ, Кам'янського району, Дніпропетровської області в одну земельну ділянку загальною площею 81,6 га.

10. Про затвердження «Проект землеустрою щодо відведення земельної ділянки гр. Олійник Валентина Семенівна 01.07 – для городництва за адресою: с. Калужине, на території Верхньодніпровської міської територіальної громади, Дніпровокам'янського старостинського округу Кам'янського району Дніпропетровської області. Кадастровий номер: 1221084400:03:001:0139» від 2026 року, площею 0,6000 га.

10.1. Надати в оренду земельну ділянку громадянці Олійник Валентині Семенівні (ПІН 2011907969), кадастровий номер: 1221084400:03:001:0139, площею 0,6000 га, категорія земель - Землі сільськогосподарського призначення, вид цільового призначення земельної ділянки – 01.07 Для городництва, на території Верхньодніпровської міської територіальної громади, Дніпровокам'янський старостинський округ, с. Калужине, Кам'янського району, Дніпропетровської області, терміном на 7 (сім) років.

10.2. Встановити орендну плату в розмірі 8% від нормативно грошової оцінки земельної ділянки.

11. Про затвердження «Проект землеустрою щодо відведення земельної ділянки гр. Олійник Олександр Іванович 01.07 – для городництва за адресою: с. Павлівка, на території Верхньодніпровської міської територіальної громади, Дніпровокам'янського старостинського округу Кам'янського району Дніпропетровської області. Кадастровий номер: 1221084400:06:001:0055» від 2026 року, площею 0,3296 га.

11.1. Надати в оренду земельну ділянку громадянину Олійнику Олександру Івановичу (ПІН 1954312215), кадастровий номер: 1221084400:06:001:0055, площею 0,3296 га, категорія земель - Землі сільськогосподарського призначення, вид цільового призначення земельної ділянки – 01.07 Для городництва, на території Верхньодніпровської міської територіальної громади, Дніпровокам'янський старостинський округ, с. Павлівка, Кам'янського району, Дніпропетровської області, терміном на 7 (сім) років.

11.2. Встановити орендну плату в розмірі 8% від нормативно грошової оцінки земельної ділянки.

12. Про затвердження «Проект землеустрою щодо відведення земельної ділянки гр. Сфремов Григорій Олегович 01.07 – для городництва за адресою: с. Богодарівка, на

території Верхньодніпровської міської територіальної громади, Богодарівського старостинського округу Кам'янського району Дніпропетровської області. Кадастровий номер: 1221087500:04:002:0069» від 2026 року, площею 0,6000 га.

12.1. Надати в оренду земельну ділянку громадянину Єфремову Григорію Олеговичу (ПН 2652606274), кадастровий номер: 1221087500:04:002:0069, площею 0,6000 га, категорія земель - Землі сільськогосподарського призначення, вид цільового призначення земельної ділянки – 01.07 Для городництва, на території Верхньодніпровської міської територіальної громади, Богодарівський старостинський округ, с. Богодарівка, Кам'янського району, Дніпропетровської області, терміном на 7 (сім) років.

12.2. Встановити орендну плату в розмірі 8% від нормативно грошової оцінки земельної ділянки.

13. Про затвердження «Проект землеустрою щодо відведення земельної ділянки гр. Радченко Олексій Олексійович 01.08 - для сінокосіння і випасання худоби за адресою: на території Верхньодніпровської міської територіальної громади, Зарічанський старостинський округ, Кам'янського району Дніпропетровської області. Кадастровий номер: 1221085500:01:109:0112» від 2026 року, площею 1,0000 га.

14. Про затвердження «Проект землеустрою щодо відведення земельної ділянки гр. Радченко Олексій Олексійович 01.07 - для городництва за адресою: на території Верхньодніпровської міської територіальної громади, Зарічанський старостинський округ, Кам'янського району Дніпропетровської області. Кадастровий номер: 1221085500:01:109:0110» від 2026 року, площею 0,3811 га.

15. Про надання в оренду земельну ділянку громадянину Подгорному Геннадію Олександровичу (ПН 3217701373), кадастровий номер: 1221082200:01:081:0029, площею 23,6228 га, категорія земель - Землі сільськогосподарського призначення, вид цільового призначення – 01.08 Для сінокосіння і випасання худоби, на території Верхньодніпровської міської територіальної громади, Бородаївський старостинський округ, Кам'янського району, Дніпропетровської області, терміном на 7 (сім) років.

15.1. Встановити орендну плату в розмірі 8% від нормативно грошової оцінки земельної ділянки.

16. Про надання в оренду земельну ділянку громадянину Подгорному Геннадію Олександровичу (ПН 3217701373), кадастровий номер: 1221082200:01:085:0002, площею 6,1644 га, категорія земель - Землі сільськогосподарського призначення, вид цільового призначення – 01.08 Для сінокосіння і випасання худоби, на території Верхньодніпровської міської територіальної громади, Бородаївський старостинський округ, Кам'янського району, Дніпропетровської області, терміном на 7 (сім) років.

16.1. Встановити орендну плату в розмірі 8% від нормативно грошової оцінки земельної ділянки.

17. Про надання в оренду земельну ділянку громадянину Подгорному Геннадію Олександровичу (ПН 3217701373), кадастровий номер: 1221085500:01:111:0030, площею 10,2920 га, категорія земель - Землі сільськогосподарського призначення, вид цільового призначення – 01.08 Для сінокосіння і випасання худоби, на території Верхньодніпровської міської територіальної громади, Зарічанський старостинський округ, Кам'янського району, Дніпропетровської області, терміном на 7 (сім) років.

17.1. Встановити орендну плату в розмірі 8% від нормативно грошової оцінки земельної ділянки.

18. Про надання в оренду земельну ділянку громадянину Подгорному Геннадію Олександровичу (ПН 3217701373), кадастровий номер: 1221082200:01:081:0023, площею 30,2728 га, категорія земель - Землі сільськогосподарського призначення, вид цільового призначення – 01.08 Для сінокосіння і випасання худоби, на території Верхньодніпровської міської територіальної громади, Бородаївський старостинський округ, Кам'янського району, Дніпропетровської області, терміном на 7 (сім) років.

18.1. Встановити орендну плату в розмірі 8% від нормативно грошової оцінки земельної ділянки.

19. Про надання в оренду земельну ділянку громадянину Подгорному Геннадію Олександровичу (ПН 3217701373), кадастровий номер: 1221085500:01:102:0094, площею 30,0000 га, категорія земель - Землі сільськогосподарського призначення, вид цільового призначення – 01.08 Для сінокосіння і випасання худоби, на території Верхньодніпровської міської територіальної громади, Зарічанський старостинський округ, Кам'янського району, Дніпропетровської області, терміном на 7 (сім) років.

19.1. Встановити орендну плату в розмірі 8% від нормативно грошової оцінки земельної ділянки.

20. Про надання в оренду земельну ділянку громадянину Фешу Ігорю Миколайовичу (ПН 3237201179), кадастровий номер: 1221087500:01:070:0051, площею 44,3636 га, категорія земель - Землі сільськогосподарського призначення, вид цільового призначення – 01.08 Для сінокосіння і випасання худоби, на території Верхньодніпровської міської територіальної громади, Богодарівський старостинський округ, Кам'янського району, Дніпропетровської області, терміном на 7 (сім) років.

20.1. Встановити орендну плату в розмірі 8% від нормативно грошової оцінки земельної ділянки.

21. Про надання в оренду земельну ділянку громадянину Фешу Ігорю Миколайовичу (ПН 3237201179), кадастровий номер: 1221055800:01:130:0060, площею 14,0964 га, категорія земель - Землі сільськогосподарського призначення, вид цільового призначення – 01.08 Для сінокосіння і випасання худоби, на території Верхньодніпровської міської територіальної громади, Новомиколаївський старостинський округ, Кам'янського району, Дніпропетровської області, терміном на 7 (сім) років.

21.1. Встановити орендну плату в розмірі 8% від нормативно грошової оцінки земельної ділянки.

22. Про затвердження «Технічна документація із землеустрою щодо складання документів, які посвідчують право оренди на земельну ділянку приватному підприємцю Соломко Світлані Леонтіївні для комерційної діяльності (обслуговування магазину «Кулінарія») за адресою смт. Новомиколаївка вул. Залізнична, 34-а на території Новомиколаївської селищної ради Верхньодніпровського району Дніпропетровської області» від 2007 року, кадастровий номер: 1221055800:03:003:0025, площею 0,0747 га.

22.1. Надати в оренду земельну ділянку громадянці Надікті Вікторії Вікторівні (ПН 2572602201), площею 0,0747 га, кадастровий номер: 1221055800:03:003:0025, яка розташована за адресою: Дніпропетровська область, Кам'янський район, селище Новомиколаївка, вул. Залізнична, 34-а, категорія земель - Землі житлової та громадської забудови, вид цільового призначення земельної ділянки – 03.07 Для будівництва та обслуговування будівель торгівлі, строком на 10 (десять) років.

22.2. Встановити ставку орендної плати в розмірі 5% від нормативної грошової оцінки земельної ділянки.

23. Про затвердження «Технічна документація із землеустрою щодо складання документів, що посвідчують право на земельну ділянку фізичній особі-підприємцю Надікті Вікторії Вікторівні для комерційної діяльності (обслуговування торговельного комплексу «Юність») за адресою смт. Новомиколаївка вул. Ніколаєва, 2а на території Новомиколаївської селищної ради Верхньодніпровського району Дніпропетровської області. Кадастровий номер: 1221055800:03:002:0021» від 2012 року, площею 0,2227 га.

23.1. Надати в оренду земельну ділянку фізичній особі-підприємцю Надікті Вікторії Вікторівні (ПН 2572602201), площею 0,2227 га, кадастровий номер: 1221055800:03:002:0021, яка розташована за адресою: Дніпропетровська область, Кам'янський район, селище Новомиколаївка, вул. Єдності, 2а, категорія земель - Землі житлової та громадської забудови, вид цільового призначення земельної ділянки – 03.07 Для будівництва та обслуговування будівель торгівлі, строком на 10 (десять) років.

23.2. Встановити ставку орендної плати в розмірі 5% від нормативної грошової оцінки земельної ділянки.

24. Про затвердження «Технічна документація із землеустрою щодо складання документів, що посвідчують право на земельну ділянку гр. Сатановській Валентині Вікторівні, гр. Асланову Кудратжану Жумабаєвичу, гр. Кулику Олексію Леонідовичу для обслуговування хлібопекарні за адресою: смт. Новомиколаївка, вул. Шевченка, 3 на території Новомиколаївської селищної ради Верхньодніпровського району Дніпропетровської області.» від 2012 року, кадастровий номер: 1221055800:03:002:0185, площею 0,1444 га.

24.1. Надати в оренду земельну ділянку громадянці Надікті Кристині Вадимівні (ПІН 3283900860), площею 0,1444 га, кадастровий номер: 1221055800:03:002:0185, яка розташована за адресою: Дніпропетровська область, Кам'янський район, селище Новомиколаївка, вул. Шевченка, 3, категорія земель - Землі житлової та громадської забудови, вид цільового призначення земельної ділянки – 03.07 Для будівництва та обслуговування будівель торгівлі, строком на 10 (десять) років.

24.2. Встановити ставку орендної плати в розмірі 5% від нормативної грошової оцінки земельної ділянки.

25. Про затвердження «Технічну документацію із землеустрою щдл встановлення (відновлення) меж земельної ділянки в натурі (на місцевості) гр. Кожокарь Валентин Іванович 01.01 - Для ведення товарного сільськогосподарського виробництва за адресою: на території Верхньодніпровської міської територіальної громади, Ганнівський старостинський округ, Дніпропетровська область, Кам'янський район. Кадастровий номер: 1221081000:02:051:0001» від 2025 року, площею 9,7400 га.

25.1. Надати в оренду громадянину Кожокарю Валентину Івановичу (ПІН 3075701236), земельну ділянку за рахунок нерозподіленої земельної ділянки, невитребуваної частки (пай), на території Верхньодніпровської міської територіальної громади, Ганнівський старостинський округ, кадастровий номер: 1221081000:02:051:0001, площею 9, 7400 га, категорія земель - землі сільськогосподарського призначення, цільове призначення земельної ділянки – 01.01 Для ведення товарного сільськогосподарського виробництва, строком на один рік сім місяців двадцять п'ять днів з 07.05.2026 року, але не довше ніж до 01.01.2028 року, але не довше, до дня державної реєстрації права власності на земельну ділянку.

25.2. Встановити орендну плату в розмірі 12% від нормативно грошової оцінки земельної ділянки.

26. Про внесення змін до договору оренди земельної ділянки № 2 від 30.03.2016 року, який зареєстрований у Державному реєстрі речових прав, номер запису про інше речове право: 13981532 від 30.03.2016 року, площею 7,8236 га, кадастровий номер земельної ділянки: 1221087000:01:094:0015, категорія земель – Землі сільськогосподарського призначення, вид цільового призначення земельних ділянок – 01.02 Для ведення фермерського господарства, розташована на території Верхньодніпровської міської територіальної громади, Мишуринрізький старостинський округ, Кам'янського району, Дніпропетровської області.

27. Про внесення змін до договору оренди земельної ділянки № 3 від 30.03.2016 року, який зареєстрований у Державному реєстрі речових прав, номер запису про інше речове право: 13979798 від 30.03.2016 року, площею 4,3812 га, кадастровий номер земельної ділянки: 1221087000:01:099:0018, категорія земель – Землі сільськогосподарського призначення, вид цільового призначення земельних ділянок – 01.02 Для ведення фермерського господарства, розташована на території Верхньодніпровської міської територіальної громади, Мишуринрізький старостинський округ, Кам'янського району, Дніпропетровської області.

28. Про внесення змін до договору оренди земельної ділянки № 4 від 30.03.2016 року, який зареєстрований у Державному реєстрі речових прав, номер запису про інше речове право: 13978403 від 30.03.2016 року, площею 20,7708 га, кадастровий номер земельної ділянки: 1221087000:01:090:0038, категорія земель – Землі сільськогосподарського призначення, вид цільового призначення земельних ділянок – 01.02 Для ведення фермерського господарства, розташована на території Верхньодніпровської міської територіальної громади, Мишуринрізький старостинський округ, Кам'янського району, Дніпропетровської області.

29. Про внесення змін до договору оренди земельної ділянки № 5 від 30.03.2016 року, який зареєстрований у Державному реєстрі речових прав, номер запису про інше речове право: 13987940 від 30.03.2016 року, площею 18,9360 га, кадастровий номер земельної ділянки: 1221087000:01:090:0059, категорія земель – Землі сільськогосподарського призначення, вид цільового призначення земельних ділянок – 01.02 Для ведення фермерського господарства, розташована на території Верхньодніпровської міської територіальної громади, Мишуринрізький старостинський округ, Кам'янського району, Дніпропетровської області.

30. Про внесення змін до договору оренди земельної ділянки № 6 від 30.03.2016 року, який зареєстрований у Державному реєстрі речових прав, номер запису про інше речове право: 13984440 від 30.03.2016 року, площею 20,6841 га, кадастровий номер земельної ділянки: 1221087000:01:090:0052, категорія земель – Землі сільськогосподарського призначення, вид цільового призначення земельних ділянок – 01.02 Для ведення фермерського господарства, розташована на території Верхньодніпровської міської територіальної громади, Мишуринрізький старостинський округ, Кам'янського району, Дніпропетровської області.

31. Про внесення змін до договору оренди земельної ділянки № 7 від 30.03.2016 року, який зареєстрований у Державному реєстрі речових прав, номер запису про інше речове право: 13988489 від 30.03.2016 року, площею 10,9504 га, кадастровий номер земельної ділянки: 1221087000:01:099:0040, категорія земель – Землі сільськогосподарського призначення, вид цільового призначення земельних ділянок – 01.02 Для ведення фермерського господарства, розташована на території Верхньодніпровської міської територіальної громади, Мишуринрізький старостинський округ, Кам'янського району, Дніпропетровської області.

32. Про внесення змін до договору оренди земельної ділянки № 8 від 30.03.2016 року, який зареєстрований у Державному реєстрі речових прав, номер запису про інше речове право: 13985030 від 30.03.2016 року, площею 6,3705 га, кадастровий номер земельної ділянки: 1221087000:01:094:0014, категорія земель – Землі сільськогосподарського призначення, вид цільового призначення земельних ділянок – 01.02 Для ведення фермерського господарства, розташована на території Верхньодніпровської міської територіальної громади, Мишуринрізький старостинський округ, Кам'янського району, Дніпропетровської області.

33. Про внесення змін до договору оренди земельної ділянки № 9 від 30.03.2016 року, який зареєстрований у Державному реєстрі речових прав, номер запису про інше речове право: 13982197 від 30.03.2016 року, площею 4,6892 га, кадастровий номер земельної ділянки: 1221087000:01:099:0019, категорія земель – Землі сільськогосподарського призначення, вид цільового призначення земельних ділянок – 01.02 Для ведення фермерського господарства, розташована на території Верхньодніпровської міської територіальної громади, Мишуринрізький старостинський округ, Кам'янського району, Дніпропетровської області.

34. Про дострокове припинення дії договору оренди земельної ділянки, який зареєстрований у відділі Держкомзему у Верхньодніпровському районі Дніпропетровської області, про що у книзі записів державної реєстрації договорів оренди землі вчинено запис

№ 122100004002376 від 18.12.2012 року, з урахуванням додаткової угоди від 15.12.2021 року та Додаткової угоди №3 від 24.03.2026 року, укладений між Верхньодніпровською міською радою (ЄДРПОУ 04052595) та громадянином Бутенком Миколою Володимировичем (ПІН 3028522313), об'єктом оренди якою є земельна ділянка з кадастровим номером: 1221087700:02:006:0054, площею 0,1212 га, розташована за адресою: Дніпропетровська область, Кам'янський район, с. Пушкарівка, вул. Коцюбинського Михайла, 14А, категорія земель – Землі житлової забудови, вид цільового призначення земельної ділянки – 02.01 Для будівництва і обслуговування житлового будинку, господарських будівель та споруд (присадибна ділянка), шляхом укладання додаткової угоди про розірвання договору оренди землі, за взаємною згодою сторін.

35. Про затвердження «Технічна документація із землеустрою щодо поділу та об'єднання земельних ділянок, земельної ділянки розташованої на території Верхньодніпровської міської територіальної громади Боровківського старостинського округу Кам'янського району Дніпропетровської області. Площа земельної ділянки – 21,7723 га. Кадастровий номер: 1221081800:01:100:0032. Кадастровий номер: 1221081800:01:075:0002 – 6,5000 га, Кадастровий номер: 1221081800:01:075:0001 – 15,2723 га», від 2026 року.

36. Про надання дозволу ВЕРХНЬОДНІПРОВСЬКІЙ МІСЬКІЙ РАДІ (ЄДРПОУ 04052595) на розробку проекту землеустрою щодо відведення земельних ділянок сільськогосподарського призначення зі зміною їх цільового призначення, сформованих в результаті поділу земельної ділянки із кодом КВЦПЗ 01.17 – землі запасу на землі з кодом КВЦПЗ 01.13 – для іншого сільськогосподарського призначення, а саме: земельна ділянка площею 15,2723 га, кадастровий номер 1221081800:01:075:0001, земельна ділянка площею 6,5000 га, кадастровий номер 1221081800:01:075:0002.

37. Про надання дозволу ВЕРХНЬОДНІПРОВСЬКІЙ МІСЬКІЙ РАДІ (код ЄДРПОУ 04052595) на виготовлення експертної грошової оцінки земельної ділянки несільськогосподарського призначення, яка знаходиться за адресою: м. Верхньодніпровськ, вул. Кам'янська, 10-В, Кам'янського району, Дніпропетровської області, площею 0,0061 га, категорія земель – землі житлової та громадської забудови, цільове призначення – 03.07 Для будівництва та обслуговування будівель торгівлі, кадастровий номер: 1221010100:08:003:0031, для подальшого продажу громадянину Луковському Анатолію Мечеславовичу (ПІН 2444414298).

38. Про внесення змін до пункту 2 рішення Верхньодніпровської міської ради № 2532-46/ІХ від 16.10.2025 року «Про затвердження Переліку земельних ділянок комунальної власності Верхньодніпровської міської ради щодо надання дозволу на розробку документації із землеустрою для передачі в користування на умовах оренди окремими лотами на земельних торгах (у формі аукціону)», змінивши назву документації, та викласти пункт 2 у такій редакції:

«2. Надати дозвіл на розроблення проекту землеустрою щодо відведення земельної ділянки, зазначеної у підпункті 1.7 пункту 1 цього рішення, а також надати дозвіл на розроблення технічної документації із землеустрою щодо інвентаризації земельних ділянок, зазначених у підпунктах 1.1–1.6 та 1.9–1.10 пункту 1 цього рішення».

39. Про внесення змін до пункту 3 рішення Верхньодніпровської міської ради № 2369-45/ІХ від 23.07.2025 року «Про затвердження Переліку земельних ділянок комунальної власності Верхньодніпровської міської ради щодо надання дозволу на розроблення документації із землеустрою для передачі в користування на умовах оренди окремими лотами на земельних торгах (у формі аукціону)», змінивши назву документації, та викласти пункт 3 у такій редакції:

«3. Надати дозвіл на розроблення технічної документації із землеустрою щодо інвентаризації земельних ділянок, зазначених у підпунктах 1.3–1.8 пункту 1 цього рішення».

40. Про прийняття в комунальну власність Верхньодніпровською міською територіальною громадою в особі Верхньодніпровської міської ради (ЄДРПОУ 04052595) відумерлої спадщини в вигляді земельних ділянок, які належали померлій Купрій Вірі Кузьмівні:

40.1 земельна ділянка площею 0,6440 га, кадастровий номер відсутній, розташована за адресою: Дніпропетровська область, Кам'янський район, с. Заріччя, вул. Зарічна, 44, категорія земель – Землі житлової забудови, вид цільового призначення земельної ділянки – Для будівництва і обслуговування житлового будинку, господарських будівель і споруд (присадибна ділянка);

40.2 земельна ділянка площею 0,8000 га, кадастровий номер відсутній, розташована за адресою: Дніпропетровська область, Кам'янський район, с. Заріччя, вул. Зарічна, 50, категорія земель – Землі житлової забудови, вид цільового призначення земельної ділянки – Для будівництва і обслуговування житлового будинку, господарських будівель і споруд (присадибна ділянка).

41. Про затвердження «Проект землеустрою щодо встановлення меж територій Верхньодніпровської міської територіальної громади Кам'янського району Дніпропетровської області», від 2025 року.

42. Про затвердження «Технічна документація з нормативної грошової оцінки земель Верхньодніпровської міської територіальної громади Кам'янського району Дніпропетровської області», розроблену КОНСОРЦІУМ «ГЕОЛІНК ІНЖИНІРИНГ» у 2025 році.

42.1. Ввести в дію нормативну грошову оцінку земель з 01 січня 2027 року відповідно до вимог Податкового кодексу України.

43. Про надання дозволу ВЕРХНЬОДНІПРОВСЬКІЙ МІСЬКІЙ РАДІ (код ЄДРПОУ 04052595) на розробку технічної документації із землеустрою щодо встановлення (відновлення) меж земельної ділянки в натурі (на місцевості) для передачі земельних ділянок в оренду окремими лотами на земельних торгах у формі (аукціону), зазначених у пп. 1.1-1.2 п. 1 цього рішення.

43.1. Рекомендувати ВЕРХНЬОДНІПРОВСЬКІЙ МІСЬКІЙ РАДІ розробити відповідну документацію згідно вимог чинного законодавства України.

44. Про затвердження ВЕРХНЬОДНІПРОВСЬКІЙ МІСЬКІЙ РАДІ (ЄДРПОУ 04052595) «Технічна документація із землеустрою щодо інвентаризації земель для передачі в користування на умовах оренди окремими лотами на земельних торгах (у формі аукціону) на території Верхньодніпровської міської територіальної громади Ганнівський старостинський округ Кам'янського району, Дніпропетровської області», від 2026 року.

44.1. Провести земельні торги у формі аукціону з продажу права оренди на земельну ділянку комунальної власності сільськогосподарського призначення зазначену в таблиці.

45. Про розгляд питання порушеного депутатами Верхньодніпровської міської ради, стосовно локального нормативно – правового акту, а саме «Положення про порядок та умови виділення земельних ділянок для сінокосіння і випасання худоби на території Верхньодніпровської міської територіальної громади Кам'янського району Дніпропетровської області»

## РОЗГЛЯД ПИТАНЬ ПОРЯДКУ ДЕННОГО:

1. Про затвердження документації із землеустрою для будівництва і обслуговування житлового будинку, господарських будівель та споруд (присадибна ділянка), для індивідуального садівництва, для будівництва індивідуальних гаражів на території Верхньодніпровської міської ради, та надати земельні ділянки безоплатно у власність громадянам:

№ п/п	Прізвище , ім'я по батькові Ідентифікаційний номер	Місце знаходження земельної ділянки кадастровий номер земельної ділянки	Загальна площа земельної ділянки, га	Цільове призначення земельної ділянки
1	2	3	4	5
1	Цаберябий Володимир Іванович 2746904033	м. Верхньодніпровськ, вулиця Гайова, 21 1221010100:31:003:0030	0,0583	для будівництва та обслуговування житлового будинку, господарських будівель та споруд (присадибна ділянка) код КВЦПЗ - 02.01
2	Барт Наталія Фомівна 1960807609	м. Верхньодніпровськ, вулиця Косенка, 80 1221010100:32:001:0036	0,0596	для будівництва та обслуговування житлового будинку, господарських будівель та споруд (присадибна ділянка) код КВЦПЗ - 02.01
3	Софієнко Вадим Олександрович 2462706252	м. Верхньодніпровськ, вулиця Незалежності, 2 1221010100:44:001:0011	0,1000	для будівництва та обслуговування житлового будинку, господарських будівель та споруд (присадибна ділянка) код КВЦПЗ - 02.01
4	Ведмеденко Олександр Миколайович 2650009590	м. Верхньодніпровськ, вулиця Тернова, 10 1221010100:13:003:0018	0,0655	для будівництва та обслуговування житлового будинку, господарських будівель та споруд (присадибна ділянка) код КВЦПЗ - 02.01
5	Рогожніков Олександр Григорович (1/2 частка) 2348207852 Рогожнікова Галина Анатоліївна (1/2 частка) 2453007020	м. Верхньодніпровськ, вулиця Кам'янська, 118 1221010100:32:003:0036	0,0591	для будівництва та обслуговування житлового будинку, господарських будівель та споруд (присадибна ділянка) код КВЦПЗ - 02.01
6	Дрюк Анна Сергіївна 3148201185	м. Верхньодніпровськ, вулиця Гайдамацька, 61 1221010100:31:003:0028	0,0596	для будівництва та обслуговування житлового будинку, господарських будівель та споруд (присадибна ділянка) код КВЦПЗ - 02.01

7	Малига Анатолій Петрович 2053317116	м. Верхньодніпровськ, вулиця Конституційна, 43 1221010100:04:002:0037	0,0679	для будівництва та обслуговуванн житлового будинку, господарськи будівель та споруд (присадибна ділянка) код КВЦПЗ - 02.01
8	Шуть Ганна Сергіївна 2962501562	с-ще Новомиколаївка, вулиця Тіниста, 8 1221055800:03:001:0053	0,1500	для будівництва та обслуговуванн житлового будинку, господарськи будівель та споруд (присадибна ділянка) код КВЦПЗ - 02.01
9	Чорний Георгій Степанович 1878715218	с. Бородаївські Хутори, вулиця Золота, 13 1221085500:05:001:0145	0,2500	для будівництва та обслуговуванн житлового будинку, господарськи будівель та споруд (присадибна ділянка) код КВЦПЗ - 02.01
10	Борботько Андрій Анатолійович 2151416879	с. Бородаївські Хутори, вулиця Молодіжна, 19 1221085500:05:001:0138	0,2500	для будівництва та обслуговуванн житлового будинку, господарськи будівель та споруд (присадибна ділянка) код КВЦПЗ - 02.01
11	Макаренко Олексій Іванович 3026718956	с. Пушкарівка, вулиця Дніпровська, 13 1221087700:02:014:0110	0,2500	для будівництва та обслуговуванн житлового будинку, господарськи будівель та споруд (присадибна ділянка) код КВЦПЗ - 02.01
12	Високопоясна Валентина Миколаївна 2198625507	с. Пушкарівка, вулиця Степова, 22 1221087700:02:013:0174	0,2500	для будівництва та обслуговуванн житлового будинку, господарськи будівель та споруд (присадибна ділянка) код КВЦПЗ - 02.01
13	Герасименко Тамара Григорівна 2003908629	с. Пушкарівка, вулиця Підгірна, 1 1221087700:02:004:0046	0,1531	для будівництва та обслуговуванн житлового будинку, господарськи будівель та споруд (присадибна ділянка) код КВЦПЗ - 02.01
14	Зануда Віктор Іванович 1919306573	с. Мишуричівка, вулиця Травнева, 20 1221087000:02:030:0008	0,2500	для будівництва та обслуговуванн житлового будинку, господарськи будівель та споруд (присадибна ділянка) код КВЦПЗ - 02.01

**СЛУХАЛИ:** головного спеціаліста Відділу земельних відносин та агропромислового комплексу Верхньодніпровської міської ради Ужву М.В., яка надала роз'яснення щодо розгляду даного питання відповідно до поданої заяви.

**ВИРІШИЛИ:**

*Внести на сесію міської ради*

**ГОЛОСУВАЛИ:** «За» - 8; «Проти» - 0; «Утримались» - 0.

Лист голосування по питанню № 1 додається.

2. Про надання дозволу громадянці Надікті Кристині Вадимівні (ПІН 3283900860) на розробку проекту землеустрою щодо відведення земельної ділянки орієнтовною площею 0,0050 га, яка розташована за адресою: Дніпропетровська область, Кам'янського району, с-ще Новомиколаївка, вул. Шкільна, 2б, категорія земель - Землі житлової та громадської забудови, вид цільового призначення земельної ділянки – 03.07 Для будівництва та обслуговування будівель торгівлі.

**СЛУХАЛИ:** головного спеціаліста Відділу земельних відносин та агропромислового комплексу Верхньодніпровської міської ради Ужву М.В., яка надала роз'яснення щодо розгляду даного питання відповідно до поданої заяви.

**ВИРІШИЛИ:**

*Винести на сесію міської ради*

**ГОЛОСУВАЛИ:** «За» - 8; «Проти» - 0; «Утримались» - 0.

Лист голосування по питанню № 2 додається.

3. Про надання дозволу громадянці Надікті Кристині Вадимівні (ПІН 3283900860) на розробку проекту землеустрою щодо відведення земельної ділянки орієнтовною площею 0,0106 га, яка розташована за адресою: Дніпропетровська область, Кам'янського району, с-ще Новомиколаївка, вул. Шкільна, 2в, категорія земель - Землі житлової та громадської забудови, вид цільового призначення земельної ділянки – 03.07 Для будівництва та обслуговування будівель торгівлі.

**СЛУХАЛИ:** головного спеціаліста Відділу земельних відносин та агропромислового комплексу Верхньодніпровської міської ради Ужву М.В., яка надала роз'яснення щодо розгляду даного питання відповідно до поданої заяви.

**ВИРІШИЛИ:**

*Винести на сесію міської ради*

**ГОЛОСУВАЛИ:** «За» - 8; «Проти» - 0; «Утримались» - 0.

Лист голосування по питанню № 3 додається.

4. Про надання дозволу громадянину Поломошнову Сергію Васильовичу (ПІН 2928620134) на розробку проекту землеустрою щодо відведення земельної ділянки орієнтовною площею 0,0183 га, яка розташована за адресою: Дніпропетровська область, Кам'янського району, с-ще Новомиколаївка, вул. Коровайна, 35, категорія земель - Землі житлової та громадської забудови, вид цільового призначення земельної ділянки – 03.07 Для будівництва та обслуговування будівель торгівлі.

**СЛУХАЛИ:** головного спеціаліста Відділу земельних відносин та агропромислового комплексу Верхньодніпровської міської ради Ужву М.В., яка надала роз'яснення щодо розгляду даного питання відповідно до поданої заяви.

**ВИРІШИЛИ:**

*Винести на сесію міської ради*

**ГОЛОСУВАЛИ:** «За» - 9; «Проти» - 0; «Утримались» - 0.

Лист голосування по питанню № 4 додається.

5. Про надання дозволу громадянам на розробку проектів землеустрою щодо відведення земельних ділянок для городництва, за рахунок земель комунальної власності сільськогосподарського призначення не наданих у власність або користування на території Верхньодніпровської міської територіальної громади, для подальшої передачі в оренду:

- Кваса  
"утримавець" } + 5.1. Панову Антону Юрійовичу (ІПН 3378101934) орієнтовною площею 0,60 га - для  
територіальної громади, Зарічанський старостинський округ, с. Домоткань;
- Вей "за" } + 5.2. Панову Антону Юрійовичу (ІПН 3378101934) орієнтовною площею 0,60 га - для  
територіальної громади, Зарічанський старостинський округ, с. Домоткань;
- Вей "за" } + 5.3. Пановій Тетяні Миколаївні (ІПН 2683309928) орієнтовною площею 0,60 га - для  
територіальної громади, Зарічанський старостинський округ, с. Домоткань;
- Вей "за" } + 5.4. Шрам Антоніні Сигізмундівні (ІПН 2351207646) орієнтовною площею 0,16 га -  
для городництва (код КВЦПЗ - 01.07) на території Верхньодніпровської міської  
територіальної громади, Пушкарівський старостинський округ, с. Пушкарівка;
- Вей "за" } + 5.5. Ступачук Ірині Сергіївні (ІПН 2939527625) орієнтовною площею 0,60 га - для  
городництва (код КВЦПЗ - 01.07) на території Верхньодніпровської міської  
територіальної громади, Зарічанський старостинський округ, с. Домоткань;
- Кваса,  
Зораймов  
"утримавець" } 5.6. Хижняку Василю Сергійовичу (ІПН 2666104630) орієнтовною площею 0,60 га -  
для городництва (код КВЦПЗ - 01.07) на території Верхньодніпровської міської  
територіальної громади, Бородаївський старостинський округ, с. Правобережне;
- Вей інші  
"за" } 5.7. Хижняку Василю Сергійовичу (ІПН 2666104630) орієнтовною площею 0,60 га -  
для городництва (код КВЦПЗ - 01.07) на території Верхньодніпровської міської  
територіальної громади, Бородаївський старостинський округ, с. Правобережне
- 5.8. Хижняку Василю Сергійовичу (ІПН 2666104630) орієнтовною площею 0,60 га -  
для городництва (код КВЦПЗ - 01.07) на території Верхньодніпровської міської  
територіальної громади, Бородаївський старостинський округ, с. Правобережне;
- Кваса,  
Зораймов  
"утримавець" } 5.9. Сичу Миколі Едуардовичу (ІПН 3294009250) орієнтовною площею 0,60 га - для  
городництва (код КВЦПЗ - 01.07) на території Верхньодніпровської міської  
територіальної громади, Богодарівський старостинський округ, с. Самоткань;
- Вей інші -  
"за" } 5.10. Сичу Миколі Едуардовичу (ІПН 3294009250) орієнтовною площею 0,60 га - для  
городництва (код КВЦПЗ - 01.07) на території Верхньодніпровської міської  
територіальної громади, Богодарівський старостинський округ, с. Тарасівка;
- 5.11. Сичу Павлу Едуардовичу (ІПН 3463502174) орієнтовною площею 0,60 га - для  
городництва (код КВЦПЗ - 01.07) на території Верхньодніпровської міської  
територіальної громади, Богодарівський старостинський округ, с. Новогригорівка;
- Кваса,  
Зораймов  
"утримавець" } 5.12. Хижняку Івану Васильовичу (ІПН 3867101651) орієнтовною площею 0,60 га -  
для городництва (код КВЦПЗ - 01.07) на території Верхньодніпровської міської  
територіальної громади, Бородаївський старостинський округ, с. Правобережне;
- Вей інші  
"за" } 5.13. Хижняку Івану Васильовичу (ІПН 3867101651) орієнтовною площею 0,60 га -  
для городництва (код КВЦПЗ - 01.07) на території Верхньодніпровської міської  
територіальної громади, Бородаївський старостинський округ, с. Правобережне;
- Вей "за" } + 5.14. Коняєвій Олені Борисівні (ІПН 2924018845) орієнтовною площею 0,13 га - для  
городництва (код КВЦПЗ - 01.07) на території Верхньодніпровської міської  
територіальної громади, м. Верхньодніпровськ;
- Кваса,  
Зораймов  
"утримавець" } 5.15. Палюху Юрію Анатолійовичу (ІПН 2777002438) орієнтовною площею 0,60 га -  
для городництва (код КВЦПЗ - 01.07) на території Верхньодніпровської міської  
територіальної громади, Богодарівський старостинський округ, с. Новогригорівка;
- Вей інші  
"за" } 5.16. Палюх Марії Миколаївні (ІПН 3154801240) орієнтовною площею 0,60 га - для  
городництва (код КВЦПЗ - 01.07) на території Верхньодніпровської міської  
територіальної громади, Богодарівський старостинський округ, с. Новогригорівка;
- 5.17. Палюх Марії Миколаївні (ІПН 3154801240) орієнтовною площею 0,60 га - для  
городництва (код КВЦПЗ - 01.07) на території Верхньодніпровської міської  
територіальної громади, Богодарівський старостинський округ, с. Новогригорівка;
- Кваса  
"утримавець" } + 5.18. Гордієнку Андрію Олександровичу (ІПН 3418900030) орієнтовною площею  
0,60 га - для городництва (код КВЦПЗ - 01.07) на території Верхньодніпровської міської  
територіальної громади, Богодарівський старостинський округ, с. Новогригорівка;
- Вей "за" } + 5.19. Бетіній Любові Володимирівні (ІПН 2348108923) орієнтовною площею  
0,30 га - для городництва (код КВЦПЗ - 01.07) на території Верхньодніпровської міської  
територіальної громади, Новомиколаївський старостинський округ, с. Чубарівка;

*Кваса утримався*  
*Всі інші "за"* 5.20. Остапчуку Андрію Романовичу (ІПН 3503500195) орієнтовною площею 0,60 га - для городництва (код КВЦПЗ - 01.07) на території Верхньодніпровської міської територіальної громади, Богодарівський старостинський округ, с. Богодарівка;

*Всі "за"* 5.21. Мухаметгарієвій Мадіні Ринатівні (ІПН 3214500706) орієнтовною площею 0,30 га - для городництва (код КВЦПЗ - 01.07) на території Верхньодніпровської міської територіальної громади, Богодарівський старостинський округ, с. Богодарівка;

*Кваса  
Григорів  
"утримався"*

5.22. Мургі Оксані Михайлівні (ІПН 2849003047) орієнтовною площею 0,20 га - для городництва (код КВЦПЗ - 01.07) на території Верхньодніпровської міської територіальної громади, Боровківський старостинський округ, с. Павло-Григорівка;

5.23. Мургі Оксані Михайлівні (ІПН 2849003047) орієнтовною площею 0,20 га - для городництва (код КВЦПЗ - 01.07) на території Верхньодніпровської міської територіальної громади, Боровківський старостинський округ, с. Павло-Григорівка;

*Всі "за"* 5.24. Рябоконтю Альоні Олександрівні (ІПН 3332100982) орієнтовною площею 0,10 га - для городництва (код КВЦПЗ - 01.07) на території Верхньодніпровської міської територіальної громади, Боровківський старостинський округ, с. Боровківка;

*Всі "за"* 5.25. Кудашко Наталії Федорівні (ІПН 2332313644) орієнтовною площею 0,30 га - для городництва (код КВЦПЗ - 01.07) на території Верхньодніпровської міської територіальної громади, м. Верхньодніпровськ;

*Кваса  
Григорів  
"утримався"*  
*Всі інші "за"* 5.26. Мірошниченко Наталії Гаврилівні (ІПН 2454406046) орієнтовною площею 0,60 га - для городництва (код КВЦПЗ - 01.07) на території Верхньодніпровської міської територіальної громади, Богодарівський старостинський округ, с. Тарасівка;

5.27. Мірошниченко Наталії Гаврилівні (ІПН 2454406046) орієнтовною площею 0,60 га - для городництва (код КВЦПЗ - 01.07) на території Верхньодніпровської міської територіальної громади, Богодарівський старостинський округ, с. Тарасівка;

5.28. Мірошниченко Наталії Гаврилівні (ІПН 2454406046) орієнтовною площею 0,60 га - для городництва (код КВЦПЗ - 01.07) на території Верхньодніпровської міської територіальної громади, Богодарівський старостинський округ, с. Тарасівка;

*Всі "за"* 5.29. Найді Марині Анатоліївні (ІПН 3390901783) орієнтовною площею 0,25 га - для городництва (код КВЦПЗ - 01.07) на території Верхньодніпровської міської територіальної громади, Богодарівський старостинський округ, с. Богодарівка;

*Кваса  
"утримався"*  
*Всі інші "за"* 5.30. Скляренко Валерії Миколаївні (ІПН 3893300101) орієнтовною площею 0,60 га - для городництва (код КВЦПЗ - 01.07) на території Верхньодніпровської міської територіальної громади, Богодарівський старостинський округ, с. Богодарівка;

5.31. Скляренко Валерії Миколаївні (ІПН 3893300101) орієнтовною площею 0,60 га - для городництва (код КВЦПЗ - 01.07) на території Верхньодніпровської міської територіальної громади, Богодарівський старостинський округ, с. Богодарівка;

5.32. Скляренку Сергію Миколайовичу (ІПН 2405318375) орієнтовною площею 0,60 га - для городництва (код КВЦПЗ - 01.07) на території Верхньодніпровської міської територіальної громади, Богодарівський старостинський округ, с. Тарасівка;

5.33. Скляренку Сергію Миколайовичу (ІПН 2405318375) орієнтовною площею 0,60 га - для городництва (код КВЦПЗ - 01.07) на території Верхньодніпровської міської територіальної громади, Богодарівський старостинський округ, с. Тарасівка;

5.34. Скляренку Миколі Миколайовичу (ІПН 2530206077) орієнтовною площею 0,60 га - для городництва (код КВЦПЗ - 01.07) на території Верхньодніпровської міської територіальної громади, Богодарівський старостинський округ, с. Богодарівка;

5.35. Скляренку Миколі Миколайовичу (ІПН 2530206077) орієнтовною площею 0,60 га - для городництва (код КВЦПЗ - 01.07) на території Верхньодніпровської міської територіальної громади, Богодарівський старостинський округ, с. Богодарівка;

5.36. Скляренку Миколі Миколайовичу (ІПН 2530206077) орієнтовною площею 0,60 га - для городництва (код КВЦПЗ - 01.07) на території Верхньодніпровської міської територіальної громади, Богодарівський старостинський округ, с. Богодарівка;

*Всі "за"* 5.37. Шпиталенку Олександрю Володимировичу (ІПН 3219301036) орієнтовною площею 0,35 га - для городництва (код КВЦПЗ - 01.07) на території Верхньодніпровської міської територіальної громади, Бородаївський старостинський округ, с. Правобережне;

*Всі "за"* 5.38. Ужві Марині Вікторівні (ІПН 3007605387) орієнтовною площею 0,0200 га - для городництва (код КВЦПЗ - 01.07) на території Верхньодніпровської міської територіальної громади, м. Верхньодніпровськ.

Вед "ж" 5.39. Василенко Олександрі Іванівні (ПІН 2101618187) орієнтовною площею 0,60 га - для городництва (код КВЦПЗ - 01.07) на території Верхньодніпровської міської територіальної громади, Богодарівський старостинський округ, с. Підлужжя;

Вед "ж" 5.40. Бондарь Людмилі Іванівні (ПІН 2127407983) орієнтовною площею 0,25 га - для городництва (код КВЦПЗ - 01.07) на території Верхньодніпровської міської територіальної громади, Богодарівський старостинський округ, с. Підлужжя;

Вед "ж" 5.41. Ломовій Ользі Василівні (ПІН 2773821149) орієнтовною площею 0,60 га - для городництва (код КВЦПЗ - 01.07) на території Верхньодніпровської міської територіальної громади, Богодарівський старостинський округ, с. Підлужжя;

5.42. Кабаченку Андрію Володимировичу (ПІН 3343400234) орієнтовною площею 0,6 га - для городництва (код КВЦПЗ - 01.07) на території Верхньодніпровської міської територіальної громади, Пушкарівський старостинський округ, с. Пушкарівка;

5.43. Кабаченко Марині Геннадіївні (ПІН 3521200606) орієнтовною площею 0,6 га - для городництва (код КВЦПЗ - 01.07) на території Верхньодніпровської міської територіальної громади, Пушкарівський старостинський округ, с. Пушкарівка.

**СЛУХАЛИ:** головного спеціаліста Відділу земельних відносин та агропромислового комплексу Верхньодніпровської міської ради Ужву М.В., яка надала роз'яснення щодо розгляду даного питання відповідно до поданої заяви.

**ВИРІШИЛИ:**

*Внести на всію окремими проектами*  
*рішення*

**ГОЛОСУВАЛИ:** «За» - 8; «Проти» - 0; «Утримались» - 1.

Лист голосування по питанню № 5 додається.

6. Про надання дозволу громадянам на розробку проектів землеустрою щодо відведення земельних ділянок для сінокошіння і випасання худоби, за рахунок земель комунальної власності сільськогосподарського призначення не наданих у власність або користування на території Верхньодніпровської міської територіальної громади, для подальшої передачі в оренду:

6.1. Листопад Мар'яні Олександрівні (ПІН 3670604722), орієнтовною площею 0,80 га – для сінокошіння і випасання худоби (код КВЦПЗ - 01.08) на території Верхньодніпровської міської територіальної громади, Зарічанський старостинський округ, за рахунок земель запасу (код КВЦПЗ - 01.17), шляхом поділу земельної ділянки з кадастровим номером: 1221085500:01:110:0021;

6.2. Листопаду Олександрю Васильовичу (ПІН 2640806619), орієнтовною площею 0,40 га – для сінокошіння і випасання худоби (код КВЦПЗ - 01.08) на території Верхньодніпровської міської територіальної громади, Зарічанський старостинський округ, с. Бородаївські Хутори, за рахунок земель запасу (код КВЦПЗ - 01.17), шляхом поділу земельної ділянки з кадастровим номером: 1221085500:01:135:0040;

6.3. Винник Наталії Олексіївні (ПІН 2239409604), орієнтовною площею 1,30 га – для сінокошіння і випасання худоби (код КВЦПЗ - 01.08) на території Верхньодніпровської міської територіальної громади, Зарічанський старостинський округ, с. Бородаївські Хутори, за рахунок земель запасу (код КВЦПЗ - 01.17), шляхом поділу земельної ділянки з кадастровим номером: 1221085500:01:109:0098;

6.4. Кучеренку Станіславу Васильовичу (ПІН 2908810074), орієнтовною площею 1,50 га – для сінокошіння і випасання худоби (код КВЦПЗ - 01.08) на території Верхньодніпровської міської територіальної громади, Боровківський старостинський округ, за рахунок земель запасу (код КВЦПЗ - 01.17);

6.5. Єфімову Максиму Дмитровичу (ПІН 3457605417), орієнтовною площею 22,0 га – для сінокошіння і випасання худоби (код КВЦПЗ - 01.08) на території Верхньодніпровської міської територіальної громади, Зарічанський старостинський округ, за рахунок земель запасу (код КВЦПЗ - 01.17), шляхом поділу земельної ділянки з кадастровим номером: 1221085500:01:110:0021;

6.6. Кабаченку Андрію Володимировичу (ІПН 3343400234), орієнтовною площею 1,9 га – для сінокосіння і випасання худоби (код КВЦПЗ - 01.08) на території Верхньодніпровської міської територіальної громади, Пушкарівський старостинський округ, за рахунок земель запасу (код КВЦПЗ - 01.17);

6.7. Хойні Сергію Петровичу (ІПН 2893516139), орієнтовною площею 2,0 га – для сінокосіння і випасання худоби (код КВЦПЗ - 01.08) на території Верхньодніпровської міської територіальної громади, Боровківський старостинський округ, за рахунок земель запасу (код КВЦПЗ - 01.17), шляхом поділу земельної ділянки з кадастровим номером: 1221081800:01:108:0029;

6.8. Бастєєву Олександрю Вадимовичу (ІПН 2458617876), орієнтовною площею 2,0 га – для сінокосіння і випасання худоби (код КВЦПЗ - 01.08) на території Верхньодніпровської міської територіальної громади, Боровківський старостинський округ, с. Павло-Григорівка, за рахунок земель запасу (код КВЦПЗ - 01.17);

6.9. Рябоконь Альоні Олександрівні (ІПН 3332100982), орієнтовною площею 0,15 га – для сінокосіння і випасання худоби (код КВЦПЗ - 01.08) на території Верхньодніпровської міської територіальної громади, Боровківський старостинський округ, за рахунок земель запасу (код КВЦПЗ - 01.17), шляхом поділу земельної ділянки з кадастровим номером: 1221081800:01:111:0073;

6.10. Нагорній Ірині Миколаївні (ІПН 2629415546), орієнтовною площею 1,5838 га – для сінокосіння і випасання худоби (код КВЦПЗ - 01.08) на території Верхньодніпровської міської територіальної громади, Богодарівський старостинський округ, с. Новогригорівка, за рахунок земель запасу (код КВЦПЗ - 01.17).

**СЛУХАЛИ:** головного спеціаліста Відділу земельних відносин та агропромислового комплексу Верхньодніпровської міської ради Ужву М.В., яка надала роз'яснення щодо розгляду даного питання відповідно до поданої заяви.

**ВИРІШИЛИ:**

*Висесті на сесію міської ради*

**ГОЛОСУВАЛИ:** «За» - 8; «Проти» - 0; «Утримались» - 0.

Лист голосування по питанню № 6 додається.

7. Про надання дозволу ТОВАРИСТВУ З ОБМЕЖЕНОЮ ВІДПОВІДАЛЬНІСТЮ «АГРО-ХОЛД» (ЄДРПОУ 39452708) на виготовлення технічної документації із землеустрою щодо встановлення (відновлення) меж земельної ділянки в натурі (на місцевості) у розмірі земельної частки (паю) для ведення товарного сільськогосподарського виробництва, орієнтовною площею 5,5400 умовних кадастрових гектарах, що знаходиться на території Верхньодніпровської міської територіальної громади, Новомиколаївський старостинський округ, поле № 15, земельна частка (пай) № 475, біля земельної ділянки з кадастровим номером: 1221055800:01:015:0235, для подальшої її оренди.

**СЛУХАЛИ:** головного спеціаліста Відділу земельних відносин та агропромислового комплексу Верхньодніпровської міської ради Ужву М.В., яка надала роз'яснення щодо розгляду даного питання відповідно до поданої заяви.

**ВИРІШИЛИ:**

*Висесті на сесію міської ради*

**ГОЛОСУВАЛИ:** «За» - 9; «Проти» - 0; «Утримались» - 0.

Лист голосування по питанню № 7 додається.

8. Про надання дозволу КОМУНАЛЬНОМУ ЗАКЛАДУ «ВЕРХІВЦЕВСЬКИЙ ПСИХОНЕВРОЛОГІЧНИЙ ІНТЕРНАТ» ДНІПРОПЕТРОВСЬКОЇ ОБЛАСНОЇ РАДИ» (ЄДРПОУ 03188381) на розробку технічної документації із землеустрою щодо

інвентаризації земельної ділянки площею 140,9 га, яка розташована на території Верхньодніпровської міської територіальної громади, Боровківський старостинський округ, Кам'янського району, Дніпропетровської області, категорія земель - Землі сільськогосподарського призначення, вид цільового призначення земельної ділянки – 01.04 Для ведення підсобного сільського господарства.

8.1. Дати згоду КОМУНАЛЬНОМУ ЗАКЛАДУ «ВЕРХІВЦЕВСЬКИЙ ПСИХОНЕВРОЛОГІЧНИЙ ІНТЕРНАТ» ДНІПРОПЕТРОВСЬКОЇ ОБЛАСНОЇ РАДИ» на об'єднання земельних ділянок з кадастровими номерами: 1221081800:01:102:0018, 1221081800:01:102:0019, 1221081800:01:102:0020, 1221081800:01:102:0021, 1221081800:01:102:0022, 1221081800:01:102:0023, 1221081800:01:102:0024, 1221081800:01:102:0025, які сформувався при інвентаризації земель з цільовим призначенням 01.04 Для ведення підсобного сільського господарства на території Верхньодніпровської міської територіальної громади, Боровківський старостинський округ, Кам'янського району, Дніпропетровської області в одну земельну ділянку загальною площею 140,9 га.

**СЛУХАЛИ:** головного спеціаліста Відділу земельних відносин та агропромислового комплексу Верхньодніпровської міської ради Ужву М.В., яка надала роз'яснення щодо розгляду даного питання відповідно до поданої заяви.

**ВИРІШИЛИ:** *Висести на сесію міської ради*

**ГОЛОСУВАЛИ:** «За» - 8; «Проти» - 0; «Утримались» - 1.

Лист голосування по питанню № 8 додається.

9. Про надання дозволу КОМУНАЛЬНОМУ ЗАКЛАДУ «ВЕРХІВЦЕВСЬКИЙ ПСИХОНЕВРОЛОГІЧНИЙ ІНТЕРНАТ» ДНІПРОПЕТРОВСЬКОЇ ОБЛАСНОЇ РАДИ» (ЄДРПОУ 03188381) на розробку технічної документації із землеустрою щодо інвентаризації земельної ділянки площею 81,6 га, яка розташована на території Верхньодніпровської міської територіальної громади, Богодарівський старостинський округ, Кам'янського району, Дніпропетровської області, категорія земель - Землі сільськогосподарського призначення, вид цільового призначення земельної ділянки – 01.04 Для ведення підсобного сільського господарства, схема розташування земельної ділянки вказана в Додатку 2.

9.1. Дати згоду КОМУНАЛЬНОМУ ЗАКЛАДУ «ВЕРХІВЦЕВСЬКИЙ ПСИХОНЕВРОЛОГІЧНИЙ ІНТЕРНАТ» ДНІПРОПЕТРОВСЬКОЇ ОБЛАСНОЇ РАДИ» на поділ та об'єднання земельних ділянок з кадастровими номерами: 1221087500:01:056:0001, 1221087500:01:056:0002, 1221087500:01:056:0003, 1221087500:01:056:0004, 1221087500:01:056:0005, 1221087500:01:056:0007, 1221087500:01:056:0008, 1221087500:01:056:0009, 1221087500:01:056:0011, 1221087500:01:056:0013, 1221087500:01:056:0014, 1221087500:01:056:0015, 1221087500:01:056:0020, які сформувався при інвентаризації земель з цільовим призначенням 01.04 Для ведення підсобного сільського господарства на території Верхньодніпровської міської територіальної громади, Богодарівський старостинський округ, Кам'янського району, Дніпропетровської області в одну земельну ділянку загальною площею 81,6 га.

**СЛУХАЛИ:** головного спеціаліста Відділу земельних відносин та агропромислового комплексу Верхньодніпровської міської ради Ужву М.В., яка надала роз'яснення щодо розгляду даного питання відповідно до поданої заяви.

**ВИРІШИЛИ:** *Висести на сесію міської ради*

**ГОЛОСУВАЛИ:** «За» - 8; «Проти» - 0; «Утримались» - 1.

Лист голосування по питанню № 9 додається.

10. Про затвердження «Проект землеустрою щодо відведення земельної ділянки гр. Олійник Валентина Семенівна 01.07 – для городництва за адресою: с. Калужине, на території Верхньодніпровської міської територіальної громади, Дніпровакам'янського старостинського округу Кам'янського району Дніпропетровської області. Кадастровий номер: 1221084400:03:001:0139» від 2026 року, площею 0,6000 га.

10.1. Надати в оренду земельну ділянку громадянці Олійник Валентині Семенівні (ПІН 2011907969), кадастровий номер: 1221084400:03:001:0139, площею 0,6000 га, категорія земель - Земелі сільськогосподарського призначення, вид цільового призначення земельної ділянки – 01.07 Для городництва, на території Верхньодніпровської міської територіальної громади, Дніпровакам'янський старостинський округ, с. Калужине, Кам'янського району, Дніпропетровської області, терміном на 7 (сім) років.

10.2. Встановити орендну плату в розмірі 8% від нормативно грошової оцінки земельної ділянки.

**СЛУХАЛИ:** головного спеціаліста Відділу земельних відносин та агропромислового комплексу Верхньодніпровської міської ради Ужву М.В., яка надала роз'яснення щодо розгляду даного питання відповідно до поданої заяви.

**ВИРІШИЛИ:**

*Винести на сесію міської ради*

**ГОЛОСУВАЛИ:** «За» - 9; «Проти» - 0; «Утримались» - 0.

Лист голосування по питанню № 10 додається.

11. Про затвердження «Проект землеустрою щодо відведення земельної ділянки гр. Олійник Олександр Іванович 01.07 – для городництва за адресою: с. Павлівка, на території Верхньодніпровської міської територіальної громади, Дніпровакам'янського старостинського округу Кам'янського району Дніпропетровської області. Кадастровий номер: 1221084400:06:001:0055» від 2026 року, площею 0,3296 га.

11.1. Надати в оренду земельну ділянку громадянину Олійнику Олександру Івановичу (ПІН 1954312215), кадастровий номер: 1221084400:06:001:0055, площею 0,3296 га, категорія земель - Земелі сільськогосподарського призначення, вид цільового призначення земельної ділянки – 01.07 Для городництва, на території Верхньодніпровської міської територіальної громади, Дніпровакам'янський старостинський округ, с. Павлівка, Кам'янського району, Дніпропетровської області, терміном на 7 (сім) років.

11.2. Встановити орендну плату в розмірі 8% від нормативно грошової оцінки земельної ділянки.

**СЛУХАЛИ:** головного спеціаліста Відділу земельних відносин та агропромислового комплексу Верхньодніпровської міської ради Ужву М.В., яка надала роз'яснення щодо розгляду даного питання відповідно до поданої заяви.

**ВИРІШИЛИ:**

*Винести на сесію міської ради*

**ГОЛОСУВАЛИ:** «За» - 9; «Проти» - 0; «Утримались» - 0.

Лист голосування по питанню № 11 додається.

12. Про затвердження «Проект землеустрою щодо відведення земельної ділянки гр. Єфремов Григорій Олегович 01.07 – для городництва за адресою: с. Богодарівка, на території Верхньодніпровської міської територіальної громади, Богодарівського старостинського округу Кам'янського району Дніпропетровської області. Кадастровий номер: 1221087500:04:002:0069» від 2026 року, площею 0,6000 га.

12.1. Надати в оренду земельну ділянку громадянину Єфремову Григорію Олеговичу (ПІН 2652606274), кадастровий номер: 1221087500:04:002:0069, площею 0,6000 га, категорія земель - Земелі сільськогосподарського призначення, вид цільового призначення земельної ділянки - 01.07 Для городництва, на території Верхньодніпровської міської територіальної громади, Богодарівський старостинський округ, с. Богодарівка, Кам'янського району, Дніпропетровської області, терміном на 7 (сім) років.

12.2. Встановити орендну плату в розмірі 8% від нормативно грошової оцінки земельної ділянки.

**СЛУХАЛИ:** головного спеціаліста Відділу земельних відносин та агропромислового комплексу Верхньодніпровської міської ради Ужву М.В., яка надала роз'яснення щодо розгляду даного питання відповідно до поданої заяви.

**ВИРІШИЛИ:** Винести на сесію міської ради

**ГОЛОСУВАЛИ:** «За» - 9; «Проти» - 0; «Утримались» - 0.

Лист голосування по питанню № 12 додається.

13. Про затвердження «Проект землеустрою щодо відведення земельної ділянки гр. Радченко Олексій Олексійович 01.08 - для сінокошіння і випасання худоби за адресою: на території Верхньодніпровської міської територіальної громади, Зарічанський старостинський округ, Кам'янського району Дніпропетровської області. Кадастровий номер: 1221085500:01:109:0112» від 2026 року, площею 1,0000 га.

**СЛУХАЛИ:** головного спеціаліста Відділу земельних відносин та агропромислового комплексу Верхньодніпровської міської ради Ужву М.В., яка надала роз'яснення щодо розгляду даного питання відповідно до поданої заяви.

**ВИРІШИЛИ:** Винести на сесію міської ради

**ГОЛОСУВАЛИ:** «За» - 9; «Проти» - 0; «Утримались» - 0.

Лист голосування по питанню № 13 додається.

14. Про затвердження «Проект землеустрою щодо відведення земельної ділянки гр. Радченко Олексій Олексійович 01.07 - для городництва за адресою: на території Верхньодніпровської міської територіальної громади, Зарічанський старостинський округ, Кам'янського району Дніпропетровської області. Кадастровий номер: 1221085500:01:109:0110» від 2026 року, площею 0,3811 га.

**СЛУХАЛИ:** головного спеціаліста Відділу земельних відносин та агропромислового комплексу Верхньодніпровської міської ради Ужву М.В., яка надала роз'яснення щодо розгляду даного питання відповідно до поданої заяви.

**ВИРІШИЛИ:** Винести на сесію міської ради

**ГОЛОСУВАЛИ:** «За» - 9; «Проти» - 0; «Утримались» - 0.

Лист голосування по питанню № 14 додається.

15. Про надання в оренду земельну ділянку громадянину Подгорному Геннадію Олександровичу (ПІН 3217701373), кадастровий номер: 1221082200:01:081:0029, площею 23,6228 га, категорія земель - Землі сільськогосподарського призначення, вид цільового призначення - 01.08 Для сінокошіння і випасання худоби, на території

Верхньодніпровської міської територіальної громади, Бородаївський старостинський округ, Кам'янського району, Дніпропетровської області, терміном на 7 (сім) років.

15.1. Встановити орендну плату в розмірі 8% від нормативно грошової оцінки земельної ділянки.

**СЛУХАЛИ:** головного спеціаліста Відділу земельних відносин та агропромислового комплексу Верхньодніпровської міської ради Ужву М.В., яка надала роз'яснення щодо розгляду даного питання відповідно до поданої заяви.

**ВИРІШИЛИ:**

*Висесті на сесію міської ради*

**ГОЛОСУВАЛИ:** «За» - 9; «Проти» - 0; «Утримались» - 0.

Лист голосування по питанню № 15 додається.

16. Про надання в оренду земельну ділянку громадянину Подгорному Геннадію Олександровичу (ПІН 3217701373), кадастровий номер: 1221082200:01:085:0002, площею 6,1644 га, категорія земель - Землі сільськогосподарського призначення, вид цільового призначення - 01.08 Для сінокосіння і випасання худоби, на території Верхньодніпровської міської територіальної громади, Бородаївський старостинський округ, Кам'янського району, Дніпропетровської області, терміном на 7 (сім) років.

16.1. Встановити орендну плату в розмірі 8% від нормативно грошової оцінки земельної ділянки.

**СЛУХАЛИ:** головного спеціаліста Відділу земельних відносин та агропромислового комплексу Верхньодніпровської міської ради Ужву М.В., яка надала роз'яснення щодо розгляду даного питання відповідно до поданої заяви.

**ВИРІШИЛИ:**

*Висесті на сесію міської ради*

**ГОЛОСУВАЛИ:** «За» - 8; «Проти» - 0; «Утримались» - 1.

Лист голосування по питанню № 16 додається.

17. Про надання в оренду земельну ділянку громадянину Подгорному Геннадію Олександровичу (ПІН 3217701373), кадастровий номер: 1221085500:01:111:0030, площею 10,2920 га, категорія земель - Землі сільськогосподарського призначення, вид цільового призначення - 01.08 Для сінокосіння і випасання худоби, на території Верхньодніпровської міської територіальної громади, Зарічанський старостинський округ, Кам'янського району, Дніпропетровської області, терміном на 7 (сім) років.

17.1. Встановити орендну плату в розмірі 8% від нормативно грошової оцінки земельної ділянки.

**СЛУХАЛИ:** головного спеціаліста Відділу земельних відносин та агропромислового комплексу Верхньодніпровської міської ради Ужву М.В., яка надала роз'яснення щодо розгляду даного питання відповідно до поданої заяви.

**ВИРІШИЛИ:**

*Висесті на сесію міської ради*

**ГОЛОСУВАЛИ:** «За» - 8; «Проти» - 0; «Утримались» - 0.

Лист голосування по питанню № 17 додається.

18. Про надання в оренду земельну ділянку громадянину Подгорному Геннадію Олександровичу (ПІН 3217701373), кадастровий номер: 1221082200:01:081:0023, площею 30,2728 га, категорія земель - Землі сільськогосподарського призначення, вид цільового

призначення – 01.08 Для сінокосіння і випасання худоби, на території Верхньодніпровської міської територіальної громади, Бородаївський старостинський округ, Кам'янського району, Дніпропетровської області, терміном на 7 (сім) років.

18.1. Встановити орендну плату в розмірі 8% від нормативно грошової оцінки земельної ділянки.

**СЛУХАЛИ:** головного спеціаліста Відділу земельних відносин та агропромислового комплексу Верхньодніпровської міської ради Ужву М.В., яка надала роз'яснення щодо розгляду даного питання відповідно до поданої заяви.

**ВИРІШИЛИ:** Вшесті на сесію міської ради

**ГОЛОСУВАЛИ:** «За» - 8; «Проти» - 0; «Утримались» - 1.

Лист голосування по питанню № 18 додається.

19. Про надання в оренду земельну ділянку громадянину Подгорному Геннадію Олександровичу (ПІН 3217701373), кадастровий номер: 1221085500:01:102:0094, площею 30,0000 га, категорія земель - Землі сільськогосподарського призначення, вид цільового призначення – 01.08 Для сінокосіння і випасання худоби, на території Верхньодніпровської міської територіальної громади, Зарічанський старостинський округ, Кам'янського району, Дніпропетровської області, терміном на 7 (сім) років.

19.1. Встановити орендну плату в розмірі 8% від нормативно грошової оцінки земельної ділянки.

**СЛУХАЛИ:** головного спеціаліста Відділу земельних відносин та агропромислового комплексу Верхньодніпровської міської ради Ужву М.В., яка надала роз'яснення щодо розгляду даного питання відповідно до поданої заяви.

**ВИРІШИЛИ:** Вшесті на сесію міської ради

**ГОЛОСУВАЛИ:** «За» - 8; «Проти» - 0; «Утримались» - 1.

Лист голосування по питанню № 19 додається.

20. Про надання в оренду земельну ділянку громадянину Фешу Ігорю Миколайовичу (ПІН 3237201179), кадастровий номер: 1221087500:01:070:0051, площею 44,3636 га, категорія земель - Землі сільськогосподарського призначення, вид цільового призначення – 01.08 Для сінокосіння і випасання худоби, на території Верхньодніпровської міської територіальної громади, Богодарівський старостинський округ, Кам'янського району, Дніпропетровської області, терміном на 7 (сім) років.

20.1. Встановити орендну плату в розмірі 8% від нормативно грошової оцінки земельної ділянки.

**СЛУХАЛИ:** головного спеціаліста Відділу земельних відносин та агропромислового комплексу Верхньодніпровської міської ради Ужву М.В., яка надала роз'яснення щодо розгляду даного питання відповідно до поданої заяви.

**ВИРІШИЛИ:** Вшесті на сесію міської ради

**ГОЛОСУВАЛИ:** «За» - 9; «Проти» - 0; «Утримались» - 0.

Лист голосування по питанню № 20 додається.

21. Про надання в оренду земельну ділянку громадянину Фешу Ігорю Миколайовичу (ПІН 3237201179), кадастровий номер: 1221055800:01:130:0060, площею 14,0964 га,

категорія земель - Землі сільськогосподарського призначення, вид цільового призначення – 01.08 Для сінокошіння і випасання худоби, на території Верхньодніпровської міської територіальної громади, Новомиколаївський старостинський округ, Кам'янського району, Дніпропетровської області, терміном на 7 (сім) років.

21.1. Встановити орендну плату в розмірі 8% від нормативно грошової оцінки земельної ділянки.

**СЛУХАЛИ:** головного спеціаліста Відділу земельних відносин та агропромислового комплексу Верхньодніпровської міської ради Ужву М.В., яка надала роз'яснення щодо розгляду даного питання відповідно до поданої заяви.

**ВИРІШИЛИ:**

*Винести на сесію міської ради*

**ГОЛОСУВАЛИ:** «За» - 9; «Проти» - 0; «Утримались» - 0.

Лист голосування по питанню № 21 додається.

22. Про затвердження «Технічна документація із землеустрою щодо складання документів, які посвідчують право оренди на земельну ділянку приватному підприємцю Соломко Світлані Леонтіївні для комерційної діяльності (обслуговування магазину «Кулінарія») за адресою смт. Новомиколаївка вул. Залізнична, 34-а на території Новомиколаївської селищної ради Верхньодніпровського району Дніпропетровської області» від 2007 року, кадастровий номер: 1221055800:03:003:0025, площею 0,0747 га.

22.1. Надати в оренду земельну ділянку громадянці Надікті Вікторії Вікторівні (ПІН 2572602201), площею 0,0747 га, кадастровий номер: 1221055800:03:003:0025, яка розташована за адресою: Дніпропетровська область, Кам'янський район, селище Новомиколаївка, вул. Залізнична, 34-а, категорія земель - Землі житлової та громадської забудови, вид цільового призначення земельної ділянки – 03.07 Для будівництва та обслуговування будівель торгівлі, строком на 10 (десять) років.

22.2. Встановити ставку орендної плати в розмірі 5% від нормативної грошової оцінки земельної ділянки.

**СЛУХАЛИ:** головного спеціаліста Відділу земельних відносин та агропромислового комплексу Верхньодніпровської міської ради Ужву М.В., яка надала роз'яснення щодо розгляду даного питання відповідно до поданої заяви.

**ВИРІШИЛИ:**

*Винести на сесію міської ради*

**ГОЛОСУВАЛИ:** «За» - 9; «Проти» - 0; «Утримались» - 0.

Лист голосування по питанню № 22 додається.

23. Про затвердження «Технічна документація із землеустрою щодо складання документів, що посвідчують право на земельну ділянку фізичній особі-підприємцю Надікті Вікторії Вікторівні для комерційної діяльності (обслуговування торговельного комплексу «Юність») за адресою смт. Новомиколаївка вул. Ніколаєва, 2а на території Новомиколаївської селищної ради Верхньодніпровського району Дніпропетровської області. Кадастровий номер: 1221055800:03:002:0021» від 2012 року, площею 0,2227 га.

23.1. Надати в оренду земельну ділянку фізичній особі-підприємцю Надікті Вікторії Вікторівні (ПІН 2572602201), площею 0,2227 га, кадастровий номер: 1221055800:03:002:0021, яка розташована за адресою: Дніпропетровська область, Кам'янський район, селище Новомиколаївка, вул. Єдності, 2а, категорія земель - Землі житлової та громадської забудови, вид цільового призначення земельної ділянки – 03.07 Для будівництва та обслуговування будівель торгівлі, строком на 10 (десять) років.

23.2. Встановити ставку орендної плати в розмірі 5% від нормативної грошової оцінки земельної ділянки.

**СЛУХАЛИ:** головного спеціаліста Відділу земельних відносин та агропромислового комплексу Верхньодніпровської міської ради Ужву М.В., яка надала роз'яснення щодо розгляду даного питання відповідно до поданої заяви.

**ВИРІШИЛИ:**

*Винести на сесію міської ради*

**ГОЛОСУВАЛИ:** «За» - 9; «Проти» - 0; «Утримались» - 0.

Лист голосування по питанню № 23 додається.

24. Про затвердження «Технічна документація із землеустрою щодо складання документів, що посвідчують право на земельну ділянку гр. Сатановській Валентині Вікторівні, гр. Асланову Кудратжану Жумабаєвичу, гр. Кулику Олексію Леонідовичу для обслуговування хлібопекарні за адресою: смт. Новомиколаївка, вул. Шевченка, 3 на території Новомиколаївської селищної ради Верхньодніпровського району Дніпропетровської області.» від 2012 року, кадастровий номер: 1221055800:03:002:0185, площею 0,1444 га.

24.1. Надати в оренду земельну ділянку громадянці Надікті Кристині Вадимівні (ПІН 3283900860), площею 0,1444 га, кадастровий номер: 1221055800:03:002:0185, яка розташована за адресою: Дніпропетровська область, Кам'янський район, селище Новомиколаївка, вул. Шевченка, 3, категорія земель - Землі житлової та громадської забудови, вид цільового призначення земельної ділянки – 03.07 Для будівництва та обслуговування будівель торгівлі, строком на 10 (десять) років.

24.2. Встановити ставку орендної плати в розмірі 5% від нормативної грошової оцінки земельної ділянки.

**СЛУХАЛИ:** головного спеціаліста Відділу земельних відносин та агропромислового комплексу Верхньодніпровської міської ради Ужву М.В., яка надала роз'яснення щодо розгляду даного питання відповідно до поданої заяви.

**ВИРІШИЛИ:**

*Винести на сесію міської ради*

**ГОЛОСУВАЛИ:** «За» - 9; «Проти» - 0; «Утримались» - 0.

Лист голосування по питанню № 24 додається.

25. Про затвердження «Технічну документацію із землеустрою щдл встановлення (відновлення) меж земельної ділянки в натурі (на місцевості) гр. Кожокарь Валентин Іванович 01.01 - Для ведення товарного сільськогосподарського виробництва за адресою: на території Верхньодніпровської міської територіальної громади, Ганнівський старостинський округ, Дніпропетровська область, Кам'янський район. Кадастровий номер: 1221081000:02:051:0001» від 2025 року, площею 9,7400 га.

25.1. Надати в оренду громадянину Кожокарю Валентину Івановичу (ПІН 3075701236), земельну ділянку за рахунок нерозподіленої земельної ділянки, невитребуваної частки (пай), на території Верхньодніпровської міської територіальної громади, Ганнівський старостинський округ, кадастровий номер: 1221081000:02:051:0001, площею 9, 7400 га, категорія земель - землі сільськогосподарського призначення, цільове призначення земельної ділянки – 01.01 Для ведення товарного сільськогосподарського виробництва, строком на один рік сім місяців двадцять п'ять днів з 07.05.2026 року, але не довше ніж до 01.01.2028 року, але не довше, до дня державної реєстрації права власності на земельну ділянку.

25.2. Встановити орендну плату в розмірі 12% від нормативно грошової оцінки земельної ділянки.

**СЛУХАЛИ:** головного спеціаліста Відділу земельних відносин та агропромислового комплексу Верхньодніпровської міської ради Ужву М.В., яка надала роз'яснення щодо розгляду даного питання відповідно до поданої заяви.

**ВИРІШИЛИ:**

*Вишесте на сесію міської ради*

**ГОЛОСУВАЛИ:** «За» - 9; «Проти» - 0; «Утримались» - 0.

Лист голосування по питанню № 25 додається.

26. Про внесення змін до договору оренди земельної ділянки № 2 від 30.03.2016 року, який зареєстрований у Державному реєстрі речових прав, номер запису про інше речове право: 13981532 від 30.03.2016 року, площею 7,8236 га, кадастровий номер земельної ділянки: 1221087000:01:094:0015, категорія земель – Землі сільськогосподарського призначення, вид цільового призначення земельних ділянок – 01.02 Для ведення фермерського господарства, розташована на території Верхньодніпровської міської територіальної громади, Мишуринрізький старостинський округ, Кам'янського району, Дніпропетровської області, змінивши сторону орендаря з Захлюпенко Сергія Георгійовича (ІПН 2996814153) на ФЕРМЕРСЬКЕ ГОСПОДАРСТВО «АГРОЛАН-2016» (ЄДРПОУ 40401379), виклавши преамбулу договору оренди землі у наступній редакції:

«Цей договір укладено між орендодавцем – Верхньодніпровською міською радою, в особі Верхньодніпровського міського голови Лебідя Геннадія Миколайовича, який діє на підставі Закону України «Про місцеве самоврядування в Україні», з одного боку і орендарем – ФЕРМЕРСЬКЕ ГОСПОДАРСТВО «АГРОЛАН-2016» (ЄДРПОУ 40401379), в особі Голови фермерського господарства Захлюпенка Сергія Георгійовича, що діє на підставі Статуту з другого боку, про нижченаведене:»

26.1. Внести зміни до розділу 5. ОРЕНДНА ПЛАТА ЗА ЗЕМЛЮ в пункт 5.1, змінивши ставку орендної плати з 8% на 12% від нормативної грошової оцінки земельної ділянки, виклавши пункт 5.1 розділу 5 договору оренди земельної ділянки у наступній редакції:

«Орендна плата вноситься Орендарем у грошовій формі (в національній валюті України - гривня). Розмір щорічної орендної плати становить 12% від нормативної грошової оцінки земельної ділянки, що на момент укладання додаткової угоди становить 288082,76 (Двісті вісімдесят вісім тисяч вісімдесят дві гривні 76 копійок) гривень за рік.»

26.2. Внести зміни до пункту «РЕКВІЗИТИ СТОРІН» змінивши сторони, виклавши дані сторін у наступній редакції:

«ОРЕНДОДАВЕЦЬ

ОРЕНДАР

**Верхньодніпровська міська рада**

51600, Дніпропетровська обл.,  
м. Верхньодніпровськ, пр. Шевченка, 21  
Ідентифікаційний код юридичної особи  
04052595  
IBAN UA608999980334199812000004523  
Одержувач - ГУК у Дніпропетровській  
обл/ ТГ м. Верхньодніпровськ /  
код ЄДРПОУ 37988155

Призначення платежу орендна плата  
з юридичних осіб, код платежу 18010600

**ФЕРМЕРСЬКЕ ГОСПОДАРСТВО**

**«АГРОЛАН-2016»**

51610, Дніпропетровська обл.,  
Кам'янський район,  
село Мишурин Ріг,  
вул. Шкільна, 16, кабінет 11,  
ЄДРПО 40401379  
р/р UA983348510000000026009299195  
в АТ «ПУМБ», МФО 334851»

**СЛУХАЛИ:** головного спеціаліста Відділу земельних відносин та агропромислового комплексу Верхньодніпровської міської ради Ужву М.В., яка надала роз'яснення щодо розгляду даного питання відповідно до поданої заяви.

**ВИРІШИЛИ:** Висест на сесю міської ради

**ГОЛОСУВАЛИ:** «За» - 9; «Проти» - 0; «Утримались» - 0.

Лист голосування по питанню № 26 додається.

27. Про внесення змін до договору оренди земельної ділянки № 3 від 30.03.2016 року, який зареєстрований у Державному реєстрі речових прав, номер запису про інше речове право: 13979798 від 30.03.2016 року, площею 4,3812 га, кадастровий номер земельної ділянки: 1221087000:01:099:0018, категорія земель – Землі сільськогосподарського призначення, вид цільового призначення земельних ділянок – 01.02 Для ведення фермерського господарства, розташована на території Верхньодніпровської міської територіальної громади, Мишуринрізький старостинський округ, Кам'янського району, Дніпропетровської області, змінивши сторону орендаря з Захлюпенко Сергія Георгійовича (ПІН 2996814153) на ФЕРМЕРСЬКЕ ГОСПОДАРСТВО «АГРОЛАН-2016» (ЄДРПОУ 40401379), виклавши преамбулу договору оренди землі у наступній редакції:

«Цей договір укладено між орендодавцем – Верхньодніпровською міською радою, в особі Верхньодніпровського міського голови Лебідя Геннадія Миколайовича, який діє на підставі Закону України «Про місцеве самоврядування в Україні», з одного боку і орендарем – ФЕРМЕРСЬКЕ ГОСПОДАРСТВО «АГРОЛАН-2016» (ЄДРПОУ 40401379), в особі Голови фермерського господарства Захлюпенка Сергія Георгійовича, що діє на підставі Статуту з другого боку, про нижченаведене:»

27.1. Внести зміни до розділу 5. ОРЕНДНА ПЛАТА ЗА ЗЕМЛЮ в пункт 5.1, змінивши ставку орендної плати з 8% на 12% від нормативної грошової оцінки земельної ділянки, виклавши пункт 5.1 розділу 5 договору оренди земельної ділянки у наступній редакції:

«Орендна плата вноситься Орендарем у грошовій формі (в національній валюті України - гривня). Розмір щорічної орендної плати становить 12% від нормативної грошової оцінки земельної ділянки, що на момент укладання додаткової угоди становить 138849,11 (Сто тридцять вісім тисяч вісімсот сорок дев'ять гривень 11 копійок) гривень за рік.»

27.2. Внести зміни до пункту «РЕКВІЗИТИ СТОРІН» змінивши сторони, виклавши дані сторін у наступній редакції:

«ОРЕНДОДАВЕЦЬ

ОРЕНДАР

**Верхньодніпровська міська рада**

51600, Дніпропетровська обл.,  
м. Верхньодніпровськ, пр. Шевченка, 21  
Ідентифікаційний код юридичної особи  
04052595  
IBAN UA608999980334199812000004523

Одержувач - ГУК у Дніпропетровській  
обл/ ТГ м. Верхньодніпровськ /  
код ЄДРПОУ 37988155

Призначення платежу орендна плата

з юридичних осіб, код платежу 18010600

**ФЕРМЕРСЬКЕ ГОСПОДАРСТВО**

**«АГРОЛАН-2016»**

51610, Дніпропетровська обл.,  
Кам'янський район,  
село Мишурин Ріг,  
вул. Шкільна, 16, кабінет 11,  
ЄДРПО 40401379  
р/р UA983348510000000026009299195  
в АТ «ПУМБ», МФО 334851»

**СЛУХАЛИ:** головного спеціаліста Відділу земельних відносин та агропромислового комплексу Верхньодніпровської міської ради Ужву М.В., яка надала роз'яснення щодо розгляду даного питання відповідно до поданої заяви.

**ВИРІШИЛИ:** Висест на сесю міської ради

**ГОЛОСУВАЛИ:** «За» - 9; «Проти» - 0; «Утримались» - 0.

Лист голосування по питанню № 27 додається.

28. Про внесення змін до договору оренди земельної ділянки № 4 від 30.03.2016 року, який зареєстрований у Державному реєстрі речових прав, номер запису про інше речове право: 13978403 від 30.03.2016 року, площею 20,7708 га, кадастровий номер земельної ділянки: 1221087000:01:090:0038, категорія земель – Землі сільськогосподарського призначення, вид цільового призначення земельних ділянок – 01.02 Для ведення фермерського господарства, розташована на території Верхньодніпровської міської територіальної громади, Мишуринрізький старостинський округ, Кам'янського району, Дніпропетровської області, змінивши сторону орендаря з Захлюпенко Сергія Георгійовича (ПІН 2996814153) на ФЕРМЕРСЬКЕ ГОСПОДАРСТВО «АГРОЛАН-2016» (ЄДРПОУ 40401379), виклавши преамбулу договору оренди землі у наступній редакції:

«Цей договір укладено між *орендодавцем* – Верхньодніпровською міською радою, в особі Верхньодніпровського міського голови Лебідя Геннадія Миколайовича, який діє на підставі Закону України «Про місцеве самоврядування в Україні», з одного боку і *орендарем* – ФЕРМЕРСЬКЕ ГОСПОДАРСТВО «АГРОЛАН-2016» (ЄДРПОУ 40401379), в особі Голови фермерського господарства Захлюпенка Сергія Георгійовича, що діє на підставі Статуту з другого боку, про нижченаведене:»

28.1. Внести зміни до пункту «РЕКВІЗИТИ СТОРІН» змінивши сторони, виклавши дані сторін у наступній редакції:

«ОРЕНДОДАВЕЦЬ

ОРЕНДАР

**Верхньодніпровська міська рада**

51600, Дніпропетровська обл.,  
м. Верхньодніпровськ, пр. Шевченка, 21  
Ідентифікаційний код юридичної особи  
04052595  
IBAN UA608999980334199812000004523  
Одержувач - ГУК у Дніпропетровській  
обл/ ТГ м. Верхньодніпровськ /  
код ЄДРПОУ 37988155

Призначення платежу орендна плата  
з юридичних осіб, код платежу 18010600

**ФЕРМЕРСЬКЕ ГОСПОДАРСТВО**

**«АГРОЛАН-2016»**

51610, Дніпропетровська обл.,  
Кам'янський район,  
село Мишурин Ріг,  
вул. Шкільна, 16, кабінет 11,  
ЄДРПО 40401379  
р/р UA983348510000000026009299195  
в АТ «ПУМБ», МФО 334851»

**СЛУХАЛИ:** головного спеціаліста Відділу земельних відносин та агропромислового комплексу Верхньодніпровської міської ради Ужву М.В., яка надала роз'яснення щодо розгляду даного питання відповідно до поданої заяви.

**ВИРІШИЛИ:**

*Внести на село міської ради*

**ГОЛОСУВАЛИ:** «За» - 9; «Проти» - 0; «Утримались» - 0.

Лист голосування по питанню № 28 додається.

29. Про внесення змін до договору оренди земельної ділянки № 5 від 30.03.2016 року, який зареєстрований у Державному реєстрі речових прав, номер запису про інше речове право: 13987940 від 30.03.2016 року, площею 18,9360 га, кадастровий номер земельної ділянки: 1221087000:01:090:0059, категорія земель – Землі сільськогосподарського призначення, вид цільового призначення земельних ділянок – 01.02 Для ведення фермерського господарства, розташована на території Верхньодніпровської міської територіальної громади, Мишуринрізький старостинський

округ, Кам'янського району, Дніпропетровської області, змінивши сторону орендаря з Захлюпенко Сергія Георгійовича (ІПН 2996814153) на ФЕРМЕРСЬКЕ ГОСПОДАРСТВО «АГРОЛАН-2016» (ЄДРПОУ 40401379), виклавши преамбулу договору оренди землі у наступній редакції:

«Цей договір укладено між орендодавцем – Верхньодніпровською міською радою, в особі Верхньодніпровського міського голови Лебідя Геннадія Миколайовича, який діє на підставі Закону України «Про місцеве самоврядування в Україні», з одного боку і орендарем – ФЕРМЕРСЬКЕ ГОСПОДАРСТВО «АГРОЛАН-2016» (ЄДРПОУ 40401379), в особі Голови фермерського господарства Захлюпенка Сергія Георгійовича, що діє на підставі Статуту з другого боку, про нижченаведене:»

29.1. Внести зміни до розділу 5. ОРЕНДНА ПЛАТА ЗА ЗЕМЛЮ в пункт 5.1, змінивши ставку орендної плати з 8% на 12% від нормативної грошової оцінки земельної ділянки, виклавши пункт 5.1 розділу 5 договору оренди земельної ділянки у наступній редакції:

«Орендна плата вноситься Орендарем у грошовій формі (в національній валюті України - гривня). Розмір щорічної орендної плати становить 12% від нормативної грошової оцінки земельної ділянки, що на момент укладання додаткової угоди становить 717540,65 (Сімсот сімнадцять тисяч п'ятсот сорок гривень 65 копійок) гривень за рік.»

29.2. Внести зміни до пункту «РЕКВІЗИТИ СТОРІН» змінивши сторони, виклавши дані сторін у наступній редакції:

«ОРЕНДОДАВЕЦЬ

ОРЕНДАР

**Верхньодніпровська міська рада**

51600, Дніпропетровська обл.,  
м. Верхньодніпровськ, пр. Шевченка, 21  
Ідентифікаційний код юридичної особи  
04052595  
IBAN UA608999980334199812000004523  
Одержувач - ГУК у Дніпропетровській  
обл/ ТГ м. Верхньодніпровськ /  
код ЄДРПОУ 37988155  
Призначення платежу орендна плата  
з юридичних осіб, код платежу 18010600

**ФЕРМЕРСЬКЕ ГОСПОДАРСТВО**  
**«АГРОЛАН-2016»**

51610, Дніпропетровська обл.,  
Кам'янський район,  
село Мишуричів,  
вул. Шкільна, 16, кабінет 11,  
ЄДРПО 40401379  
р/р UA983348510000000026009299195  
в АТ «ПУМБ», МФО 334851»

**СЛУХАЛИ:** головного спеціаліста Відділу земельних відносин та агропромислового комплексу Верхньодніпровської міської ради Ужву М.В., яка надала роз'яснення щодо розгляду даного питання відповідно до поданої заяви.

**ВИРІШИЛИ:**

*Висестись на асисто міської ради*

**ГОЛОСУВАЛИ:** «За» - 9; «Проти» - 0; «Утримались» - 0.

Лист голосування по питанню № 29 подається.

30. Про внесення змін до договору оренди земельної ділянки № 6 від 30.03.2016 року, який зареєстрований у Державному реєстрі речових прав, номер запису про інше речове право: 13984440 від 30.03.2016 року, площею 20,6841 га, кадастровий номер земельної ділянки: 1221087000:01:090:0052, категорія земель – Землі сільськогосподарського призначення, вид цільового призначення земельних ділянок – 01.02 Для ведення фермерського господарства, розташована на території Верхньодніпровської міської територіальної громади, Мишуричівський старостинський округ, Кам'янського району, Дніпропетровської області, змінивши сторону орендаря з Захлюпенко Сергія Георгійовича (ІПН 2996814153) на ФЕРМЕРСЬКЕ ГОСПОДАРСТВО «АГРОЛАН-2016» (ЄДРПОУ 40401379), виклавши преамбулу договору оренди землі у наступній редакції:

«Цей договір укладено між орендодавцем – Верхньодніпровською міською радою, в особі Верхньодніпровського міського голови Лебідя Геннадія Миколайовича, який діє на підставі Закону України «Про місцеве самоврядування в Україні», з одного боку і орендарем – ФЕРМЕРСЬКЕ ГОСПОДАРСТВО «АГРОЛАН-2016» (ЄДРПОУ 40401379), в особі Голови фермерського господарства Захлопенка Сергія Георгійовича, що діє на підставі Статуту з другого боку, про нижченаведене:»

30.1. Внести зміни до розділу 5. ОРЕНДНА ПЛАТА ЗА ЗЕМЛЮ в пункт 5.1, змінивши ставку орендної плати з 10% на 12% від нормативної грошової оцінки земельної ділянки, виклавши пункт 5.1 розділу 5 договору оренди земельної ділянки у наступній редакції:

«Орендна плата вноситься Орендарем у грошовій формі (в національній валюті України - гривня). Розмір щорічної орендної плати становить 12% від нормативної грошової оцінки земельної ділянки, що на момент укладання додаткової угоди становить 802509,67 (Вісімсот дві тисячі п'ятсот дев'ять гривень 67 копійок) гривень за рік.»

30.2. Внести зміни до пункту «РЕКВІЗИТИ СТОРІН» змінивши сторони, виклавши дані сторін у наступній редакції:

«ОРЕНДОДАВЕЦЬ

ОРЕНДАР

**Верхньодніпровська міська рада**

51600, Дніпропетровська обл.,  
м. Верхньодніпровськ, пр. Шевченка, 21  
Ідентифікаційний код юридичної особи  
04052595  
IBAN UA608999980334199812000004523  
Одержувач - ГУК у Дніпропетровській  
обл/ ТГ м. Верхньодніпровськ /  
код ЄДРПОУ 37988155

Призначення платежу орендна плата  
з юридичних осіб, код платежу 18010600

**ФЕРМЕРСЬКЕ ГОСПОДАРСТВО**

**«АГРОЛАН-2016»**

51610, Дніпропетровська обл.,  
Кам'янський район,  
село Мишуричів,  
вул. Шкільна, 16, кабінет 11,  
ЄДРПО 40401379  
р/р UA983348510000000026009299195  
в АТ «ПУМБ», МФО 334851»

**СЛУХАЛИ:** головного спеціаліста Відділу земельних відносин та агропромислового комплексу Верхньодніпровської міської ради Ужву М.В., яка надала роз'яснення щодо розгляду даного питання відповідно до поданої заяви.

**ВИРІШИЛИ:**

*Внести на сесію міської*

*ради*

**ГОЛОСУВАЛИ:** «За» - 9; «Проти» - 0; «Утримались» - 0.

Лист голосування по питанню № 30 додається.

31. Про внесення змін до договору оренди земельної ділянки № 7 від 30.03.2016 року, який зареєстрований у Державному реєстрі речових прав, номер запису про інше речове право: 13988489 від 30.03.2016 року, площею 10,9504 га, кадастровий номер земельної ділянки: 1221087000:01:099:0040, категорія земель – Землі сільськогосподарського призначення, вид цільового призначення земельних ділянок – 01.02 Для ведення фермерського господарства, розташована на території Верхньодніпровської міської територіальної громади, Мишуричівський старостинський округ, Кам'янського району, Дніпропетровської області, змінивши сторону орендаря з Захлопенко Сергія Георгійовича (ПІН 2996814153) на ФЕРМЕРСЬКЕ ГОСПОДАРСТВО «АГРОЛАН-2016» (ЄДРПОУ 40401379), виклавши преамбулу договору оренди землі у наступній редакції:

«Цей договір укладено між орендодавцем – Верхньодніпровською міською радою, в особі Верхньодніпровського міського голови Лебідя Геннадія Миколайовича, який діє на підставі Закону України «Про місцеве самоврядування в Україні», з одного боку і орендарем – ФЕРМЕРСЬКЕ ГОСПОДАРСТВО «АГРОЛАН-2016» (ЄДРПОУ 40401379),

в особі Голови фермерського господарства Захлопенка Сергія Георгійовича, що діє на підставі Статуту з другого боку, про нижченаведене:»

31.1. Внести зміни до розділу 5. ОРЕНДНА ПЛАТА ЗА ЗЕМЛЮ в пункт 5.1, змінивши ставку орендної плати з 9% на 12% від нормативної грошової оцінки земельної ділянки, виклавши пункт 5.1 розділу 5 договору оренди земельної ділянки у наступній редакції:

«Орендна плата вноситься Орендарем у грошовій формі (в національній валюті України - гривня). Розмір щорічної орендної плати становить 12% від нормативної грошової оцінки земельної ділянки, що на момент укладання додаткової угоди становить 377045,56 (Триста сімдесят сім тисяч сорок п'ять гривень 56 копійок) гривень за рік.»

31.2. Внести зміни до пункту «РЕКВІЗИТИ СТОРІН» змінивши сторони, виклавши дані сторін у наступній редакції:

«ОРЕНДОДАВЕЦЬ

ОРЕНДАР

**Верхньодніпровська міська рада**

51600, Дніпропетровська обл.,  
м. Верхньодніпровськ, пр. Шевченка, 21  
Ідентифікаційний код юридичної особи  
04052595  
IBAN UA608999980334199812000004523  
Одержувач - ГУК у Дніпропетровській  
обл/ ТГ м. Верхньодніпровськ /  
код ЄДРПОУ 37988155

Призначення платежу орендна плата  
з юридичних осіб, код платежу 18010600

**ФЕРМЕРСЬКЕ ГОСПОДАРСТВО**

**«АГРОЛАН-2016»**

51610, Дніпропетровська обл.,  
Кам'янський район,  
село Мишурин Ріг,  
вул. Шкільна, 16, кабінет 11,  
ЄДРПО 40401379  
р/р UA983348510000000026009299195  
в АТ «ПУМБ», МФО 334851»

**СЛУХАЛИ:** головного спеціаліста Відділу земельних відносин та агропромислового комплексу Верхньодніпровської міської ради Ужву М.В., яка надала роз'яснення щодо розгляду даного питання відповідно до поданої заяви.

**ВИРІШИЛИ:**

*Внести на село міської*

**ГОЛОСУВАЛИ:** «За» - 9; «Проти» - 0; «Утримались» - 0.

Лист голосування по питанню № 31 додається.

32. Про внесення змін до договору оренди земельної ділянки № 8 від 30.03.2016 року, який зареєстрований у Державному реєстрі речових прав, номер запису про інше речове право: 13985030 від 30.03.2016 року, площею 6,3705 га, кадастровий номер земельної ділянки: 1221087000:01:094:0014, категорія земель – Землі сільськогосподарського призначення, вид цільового призначення земельних ділянок – 01.02 Для ведення фермерського господарства, розташована на території Верхньодніпровської міської територіальної громади, Мишуринрізький старостинський округ, Кам'янського району, Дніпропетровської області, змінивши сторону орендаря з Захлопенко Сергія Георгійовича (ІПН 2996814153) на ФЕРМЕРСЬКЕ ГОСПОДАРСТВО «АГРОЛАН-2016» (ЄДРПОУ 40401379), виклавши преамбулу договору оренди землі у наступній редакції:

«Цей договір укладено між орендодавцем – Верхньодніпровською міською радою, в особі Верхньодніпровського міського голови Лебідя Геннадія Миколайовича, який діє на підставі Закону України «Про місцеве самоврядування в Україні», з одного боку і орендарем – ФЕРМЕРСЬКЕ ГОСПОДАРСТВО «АГРОЛАН-2016» (ЄДРПОУ 40401379), в особі Голови фермерського господарства Захлопенка Сергія Георгійовича, що діє на підставі Статуту з другого боку, про нижченаведене:»

32.1. Внести зміни до розділу 5. ОРЕНДНА ПЛАТА ЗА ЗЕМЛЮ в пункт 5.1, змінивши ставку орендної плати з 8% на 12% від нормативної грошової оцінки земельної

ділянки, виклавши пункт 5.1 розділу 5 договору оренди земельної ділянки у наступній редакції:

«Орендна плата вноситься Орендарем у грошовій формі (в національній валюті України - гривня). Розмір щорічної орендної плати становить 12% від нормативної грошової оцінки земельної ділянки, що на момент укладання додаткової угоди становить 230465,15 (Двісті тридцять тисяч чотириста шістьдесят п'ять гривень 15 копійок) гривень за рік.»

32.2. Внести зміни до пункту «РЕКВІЗИТИ СТОРІН» змінивши сторони, виклавши дані сторін у наступній редакції:

«ОРЕНДОДАВЕЦЬ

ОРЕНДАР

**Верхньодніпровська міська рада**

51600, Дніпропетровська обл.,  
м. Верхньодніпровськ, пр. Шевченка, 21  
Ідентифікаційний код юридичної особи  
04052595  
IBAN UA608999980334199812000004523  
Одержувач - ГУК у Дніпропетровській  
обл/ТГ м. Верхньодніпровськ /  
код ЄДРПОУ 37988155

Призначення платежу орендна плата  
з юридичних осіб, код платежу 18010600

**ФЕРМЕРСЬКЕ ГОСПОДАРСТВО**  
**«АГРОЛАН-2016»**

51610, Дніпропетровська обл.,  
Кам'янський район,  
село Мишуричів,  
вул. Шкільна, 16, кабінет 11,  
ЄДРПО 40401379  
р/р UA983348510000000026009299195  
в АТ «ПУМБ», МФО 334851»

**СЛУХАЛИ:** головного спеціаліста Відділу земельних відносин та агропромислового комплексу Верхньодніпровської міської ради Ужву М.В., яка надала роз'яснення щодо розгляду даного питання відповідно до поданої заяви.

**ВИРІШИЛИ:**

*Висест на село міської*  
*ради*

**ГОЛОСУВАЛИ:** «За» - 9; «Проти» - 0; «Утримались» - 0.

Лист голосування по питанню № 32 додається.

33. Про внесення змін до договору оренди земельної ділянки № 9 від 30.03.2016 року, який зареєстрований у Державному реєстрі речових прав, номер запису про інше речове право: 13982197 від 30.03.2016 року, площею 4,6892 га, кадастровий номер земельної ділянки: 1221087000:01:099:0019, категорія земель – Землі сільськогосподарського призначення, вид цільового призначення земельних ділянок – 01.02 Для ведення фермерського господарства, розташована на території Верхньодніпровської міської територіальної громади, Мишуричівський старостинський округ, Кам'янського району, Дніпропетровської області, змінивши сторону орендаря з Захлопенко Сергія Георгійовича (ПІН 2996814153) на ФЕРМЕРСЬКЕ ГОСПОДАРСТВО «АГРОЛАН-2016» (ЄДРПОУ 40401379), виклавши преамбулу договору оренди землі у наступній редакції:

«Цей договір укладено між орендодавцем – Верхньодніпровською міською радою, в особі Верхньодніпровського міського голови Лебідя Геннадія Миколайовича, який діє на підставі Закону України «Про місцеве самоврядування в Україні», з одного боку і орендарем – ФЕРМЕРСЬКЕ ГОСПОДАРСТВО «АГРОЛАН-2016» (ЄДРПОУ 40401379), в особі Голови фермерського господарства Захлопенко Сергія Георгійовича, що діє на підставі Статуту з другого боку, про нижченаведене:»

33.1. Внести зміни до розділу 5. ОРЕНДНА ПЛАТА ЗА ЗЕМЛЮ в пункт 5.1, змінивши ставку орендної плати з 8% на 12% від нормативної грошової оцінки земельної ділянки, виклавши пункт 5.1 розділу 5 договору оренди земельної ділянки у наступній редакції:

«Орендна плата вноситься Орендарем у грошовій формі (в національній валюті України - гривня). Розмір щорічної орендної плати становить 12% від нормативної грошової оцінки земельної ділянки, що на момент укладання додаткової угоди становить 130727,39 (Сто тридцять тисяч сімсот двадцять сім гривень 39 копійок) гривень за рік.»

33.2. Внести зміни до пункту «РЕКВІЗИТИ СТОРІН» змінивши сторони, виклавши дані сторін у наступній редакції:

«ОРЕНДОДАВЕЦЬ

ОРЕНДАР

**Верхньодніпровська міська рада**

51600, Дніпропетровська обл.,  
м. Верхньодніпровськ, пр. Шевченка, 21  
Ідентифікаційний код юридичної особи  
04052595  
IBAN UA608999980334199812000004523  
Одержувач - ГУК у Дніпропетровській  
обл/ ТГ м. Верхньодніпровськ /  
код ЄДРПОУ 37988155

Призначення платежу орендна плата  
з юридичних осіб, код платежу 18010600

**ФЕРМЕРСЬКЕ ГОСПОДАРСТВО**

**«АГРОЛАН-2016»**

51610, Дніпропетровська обл.,  
Кам'янський район,  
село Мишуричів,  
вул. Шкільна, 16, кабінет 11,  
ЄДРПО 40401379  
р/р UA983348510000000026009299195  
в АТ «ПУМБ», МФО 334851»

**СЛУХАЛИ:** головного спеціаліста Відділу земельних відносин та агропромислового комплексу Верхньодніпровської міської ради Ужву М.В., яка надала роз'яснення щодо розгляду даного питання відповідно до поданої заяви.

**ВИРІШИЛИ:**

*Вишесть на сесію міської ради*

**ГОЛОСУВАЛИ:** «За» - 9; «Проти» - 0; «Утримались» - 0.

Лист голосування по питанню № 33 додається.

34. Про дострокове припинення дії договору оренди земельної ділянки, який зареєстрований у відділі Держкомзему у Верхньодніпровському районі Дніпропетровської області, про що у книзі записів державної реєстрації договорів оренди землі вчинено запис № 122100004002376 від 18.12.2012 року, з урахуванням додаткової угоди від 15.12.2021 року та Додаткової угоди №3 від 24.03.2026 року, укладений між Верхньодніпровською міською радою (ЄДРПОУ 04052595) та громадянином Бутенком Миколою Володимировичем (ПІН 3028522313), об'єктом оренди якою є земельна ділянка з кадастровим номером: 1221087700:02:006:0054, площею 0,1212 га, розташована за адресою: Дніпропетровська область, Кам'янський район, с. Пушкарівка, вул. Коцюбинського Михайла, 14А, категорія земель – Землі житлової забудови, вид цільового призначення земельної ділянки – 02.01 Для будівництва і обслуговування житлового будинку, господарських будівель та споруд (присадибна ділянка), шляхом укладання додаткової угоди про розірвання договору оренди землі, за взаємною згодою сторін.

**СЛУХАЛИ:** головного спеціаліста Відділу земельних відносин та агропромислового комплексу Верхньодніпровської міської ради Ужву М.В., яка надала роз'яснення щодо розгляду даного питання відповідно до поданої заяви.

**ВИРІШИЛИ:**

*Вишесть на сесію міської ради*

**ГОЛОСУВАЛИ:** «За» - 9; «Проти» - 0; «Утримались» - 0.

Лист голосування по питанню № 34 додається.

35. Про затвердження «Технічна документація із землеустрою щодо поділу та об'єднання земельних ділянок, земельної ділянки розташованої на території Верхньодніпровської міської територіальної громади Боровківського старостинського округу Кам'янського району Дніпропетровської області. Площа земельної ділянки – 21,7723 га. Кадастровий номер: 1221081800:01:100:0032. Кадастровий номер: 1221081800:01:075:0002 – 6,5000 га, Кадастровий номер: 1221081800:01:075:0001 – 15,2723 га», від 2026 року.

**СЛУХАЛИ:** головного спеціаліста Відділу земельних відносин та агропромислового комплексу Верхньодніпровської міської ради Ужву М.В., яка надала роз'яснення щодо розгляду даного питання відповідно до поданої заяви.

**ВИРІШИЛИ:**

*Винести на сесію міської ради.*

**ГОЛОСУВАЛИ:** «За» - 9; «Проти» - 0; «Утримались» - 0.

Лист голосування по питанню № 35 додається.

36. Про надання дозволу ВЕРХНЬОДНІПРОВСЬКІЙ МІСЬКІЙ РАДІ (ЄДРПОУ 04052595) на розробку проекту землеустрою щодо відведення земельних ділянок сільськогосподарського призначення зі зміною їх цільового призначення, сформованих в результаті поділу земельної ділянки із кодом КВЦПЗ 01.17 – землі запасу на землі з кодом КВЦПЗ 01.13 – для іншого сільськогосподарського призначення, а саме: земельна ділянка площею 15,2723 га, кадастровий номер 1221081800:01:075:0001, земельна ділянка площею 6,5000 га, кадастровий номер 1221081800:01:075:0002.

**СЛУХАЛИ:** головного спеціаліста Відділу земельних відносин та агропромислового комплексу Верхньодніпровської міської ради Ужву М.В., яка надала роз'яснення щодо розгляду даного питання відповідно до поданої заяви.

**ВИРІШИЛИ:**

*Винести на сесію міської ради.*

**ГОЛОСУВАЛИ:** «За» - 9; «Проти» - 0; «Утримались» - 0.

Лист голосування по питанню № 36 додається.

37. Про надання дозволу ВЕРХНЬОДНІПРОВСЬКІЙ МІСЬКІЙ РАДІ (код ЄДРПОУ 04052595) на виготовлення експертної грошової оцінки земельної ділянки несільськогосподарського призначення, яка знаходиться за адресою: м. Верхньодніпровськ, вул. Кам'янська, 10-В, Кам'янського району, Дніпропетровської області, площею 0,0061 га, категорія земель – землі житлової та громадської забудови, цільове призначення – 03.07 Для будівництва та обслуговування будівель торгівлі, кадастровий номер: 1221010100:08:003:0031, для подальшого продажу громадянину Луковському Анатолію Мечеславовичу (ПІН 2444414298).

**СЛУХАЛИ:** головного спеціаліста Відділу земельних відносин та агропромислового комплексу Верхньодніпровської міської ради Ужву М.В., яка надала роз'яснення щодо розгляду даного питання відповідно до поданої заяви.

**ВИРІШИЛИ:**

*Винести на сесію міської ради.*

**ГОЛОСУВАЛИ:** «За» - 9; «Проти» - 0; «Утримались» - 0.

Лист голосування по питанню № 37 додається.

38. Про внесення змін до пункту 2 рішення Верховнодніпровської міської ради № 2532-46/IX від 16.10.2025 року «Про затвердження Переліку земельних ділянок комунальної власності Верховнодніпровської міської ради щодо надання дозволу на розробку документації із землеустрою для передачі в користування на умовах оренди окремими лотами на земельних торгах (у формі аукціону)», змінивши назву документації, та викласти пункт 2 у такій редакції:

«2. Надати дозвіл на розроблення проекту землеустрою щодо відведення земельної ділянки, зазначеної у підпункті 1.7 пункту 1 цього рішення, а також надати дозвіл на розроблення технічної документації із землеустрою щодо інвентаризації земельних ділянок, зазначених у підпунктах 1.1–1.6 та 1.9–1.10 пункту 1 цього рішення».

**СЛУХАЛИ:** головного спеціаліста Відділу земельних відносин та агропромислового комплексу Верховнодніпровської міської ради Ужву М.В., яка надала роз'яснення щодо розгляду даного питання відповідно до поданої заяви.

**ВИРІШИЛИ:** Внести на сесію міської ради

**ГОЛОСУВАЛИ:** «За» - 9; «Проти» - 0; «Утримались» - 0.

Лист голосування по питанню № 38 додається.

39. Про внесення змін до пункту 3 рішення Верховнодніпровської міської ради № 2369-45/IX від 23.07.2025 року «Про затвердження Переліку земельних ділянок комунальної власності Верховнодніпровської міської ради щодо надання дозволу на розроблення документації із землеустрою для передачі в користування на умовах оренди окремими лотами на земельних торгах (у формі аукціону)», змінивши назву документації, та викласти пункт 3 у такій редакції:

«3. Надати дозвіл на розроблення технічної документації із землеустрою щодо інвентаризації земельних ділянок, зазначених у підпунктах 1.3–1.8 пункту 1 цього рішення».

**СЛУХАЛИ:** головного спеціаліста Відділу земельних відносин та агропромислового комплексу Верховнодніпровської міської ради Ужву М.В., яка надала роз'яснення щодо розгляду даного питання відповідно до поданої заяви.

**ВИРІШИЛИ:** Внести на сесію міської ради

**ГОЛОСУВАЛИ:** «За» - 9; «Проти» - 0; «Утримались» - 0.

Лист голосування по питанню № 39 додається.

40. Про прийняття в комунальну власність Верховнодніпровською міською територіальною громадою в особі Верховнодніпровської міської ради (ЄДРПОУ 04052595) відумерлою спадщину в вигляді земельних ділянок, які належали померлій Купрій Вірі Кузьмівні:

40.1 земельна ділянка площею 0,6440 га, кадастровий номер відсутній, розташована за адресою: Дніпропетровська область, Кам'янський район, с. Заріччя, вул. Зарічна, 44, категорія земель – Землі житлової забудови, вид цільового призначення земельної ділянки – Для будівництва і обслуговування житлового будинку, господарських будівель і споруд (присадибна ділянка);

40.2 земельна ділянка площею 0,3000 га, кадастровий номер відсутній, розташована за адресою: Дніпропетровська область, Кам'янський район, с. Заріччя, вул. Зарічна, 50, категорія земель – Землі житлової забудови, вид цільового призначення земельної ділянки

– Для будівництва і обслуговування житлового будинку, господарських будівель і споруд (присадибна ділянка).

**СЛУХАЛИ:** головного спеціаліста Відділу земельних відносин та агропромислового комплексу Верхньодніпровської міської ради Ужву М.В., яка надала роз'яснення щодо розгляду даного питання відповідно до поданої заяви.

**ВИРІШИЛИ:** Висест на сесію міської ради

**ГОЛОСУВАЛИ:** «За» - 9; «Проти» - 0; «Утримались» - 0.

Лист голосування по питанню № 40 додається.

41. Про затвердження «Проект землеустрою щодо встановлення меж територій Верхньодніпровської міської територіальної громади Кам'янського району Дніпропетровської області», від 2025 року.

**СЛУХАЛИ:** головного спеціаліста Відділу земельних відносин та агропромислового комплексу Верхньодніпровської міської ради Ужву М.В., яка надала роз'яснення щодо розгляду даного питання відповідно до поданої заяви.

**ВИРІШИЛИ:** Висест на сесію міської ради

**ГОЛОСУВАЛИ:** «За» - 9; «Проти» - 0; «Утримались» - 0.

Лист голосування по питанню № 41 додається.

42. Про затвердження «Технічна документація з нормативної грошової оцінки земель Верхньодніпровської міської територіальної громади Кам'янського району Дніпропетровської області», розроблену КОНСОРЦІУМ «ГЕОЛІНК ІНЖИНІРИНГ» у 2025 році.

42.1. Ввести в дію нормативну грошову оцінку земель з 01 січня 2027 року відповідно до вимог Податкового кодексу України.

**СЛУХАЛИ:** головного спеціаліста Відділу земельних відносин та агропромислового комплексу Верхньодніпровської міської ради Ужву М.В., яка надала роз'яснення щодо розгляду даного питання відповідно до поданої заяви.

**ВИРІШИЛИ:** Висести на сесію міської ради

**ГОЛОСУВАЛИ:** «За» - 9; «Проти» - 0; «Утримались» - 0.

Лист голосування по питанню № 42 додається.

43. Про надання дозволу ВЕРХНЬОДНІПРОВСЬКІЙ МІСЬКІЙ РАДІ (код ЄДРПОУ 04052595) на розробку технічної документації із землеустрою щодо встановлення (відновлення) меж земельної ділянки в натурі (на місцевості) для передачі земельних ділянок в оренду окремими лотами на земельних торгах у формі (аукціону), зазначених у пп. 1.1-1.2 п. 1 цього рішення, схеми розташування земельних ділянок вказані у Додатках 1 – 2 до рішення

Таблиця

№ з/п	Місце розташування	Орієнтовна площа, га	Кадастровий номер ділянки або ділянки поряд	Код виду цільового призначення після відведення
1.1	м.Верхньодніпровськ вул. Кам'янська	0,45	Поряд з к.н. 1221010100:33:005:0001	11.02 - Для розміщення та експлуатації основних,

	(додаток 1)			підсобних і допоміжних будівель та споруд підприємств переробної, машинобудівної та іншої промисловості, включаючи об'єкти оброблення відходів, зокрема із енергогенеруючим блоком
1.2	Верхньодніпровська міська територіальна громада, Бородаївський старостинський округ, за межами с. Бородаївка (додаток 2)	8,5	Поряд з к.н. 1221082200:01:064:0002	01.13 для іншого сільськогосподарського призначення

43.1. Рекомендувати ВЕРХНЬОДНІПРОВСЬКІЙ МІСЬКІЙ РАДІ розробити відповідну документацію згідно вимог чинного законодавства України.

**СЛУХАЛИ:** головного спеціаліста Відділу земельних відносин та агропромислового комплексу Верхньодніпровської міської ради Ужву М.В., яка надала роз'яснення щодо розгляду даного питання відповідно до поданої заяви.

**ВИРІШИЛИ:** *Вивести на сесію міської ради*

**ГОЛОСУВАЛИ:** «За» - 9; «Проти» - 0; «Утримались» - 0.

Лист голосування по питанню № 43 додається.

44. Про затвердження ВЕРХНЬОДНІПРОВСЬКІЙ МІСЬКІЙ РАДІ (ЄДРПОУ 04052595) «Технічна документація із землеустрою щодо інвентаризації земель для передачі в користування на умовах оренди окремими лотами на земельних торгах (у формі аукціону) на території Верхньодніпровської міської територіальної громади Ганнівський старостинський округ Кам'янського району, Дніпропетровської області», від 2026 року.

44.1. Провести земельні торги у формі аукціону з продажу права оренди на земельну ділянку комунальної власності сільськогосподарського призначення зазначену в таблиці.

Таблиця

№ лоту	Місце розташування	Площа, га	Кадастровий номер земельної ділянки	Вид цільового призначення земельної ділянки	Стартовий розмір річної орендної плати, % НГО	Строк оренди, років
3.1	Верхньодніпровська міська територіальна громада, Ганнівський старостинський округ	6,1500	1221081000:02:010:0001	01.01 – для ведення товарного сільськогосподарського виробництва	12	7
3.2	Верхньодніпровська міська територіальна громада, Дніпровський старостинський округ, селище Дніпровське, провулок Спортивний	0,0024	1221055400:02:002:0336	03.07- для будівництва та обслуговування будівель торгівлі	5	5

**СЛУХАЛИ:** головного спеціаліста Відділу земельних відносин та агропромислового комплексу Верхньодніпровської міської ради Ужву М.В., яка надала роз'яснення щодо розгляду даного питання відповідно до поданої заяви.

**ВИРІШИЛИ:** *Вивести на сесію міської ради*

**ГОЛОСУВАЛИ:** «За» - 4; «Проти» - 2; «Утримались» - 0.

Лист голосування по питанню № 44 додається.

45. Про розгляд питання порушеного депутатами Верхньодніпровської міської ради, стосовно локального нормативно – правового акту, а саме «Положення про порядок та умови виділення земельних ділянок для сінокосіння і випасання худоби на території Верхньодніпровської міської територіальної громади Кам'янського району Дніпропетровської області»

**СЛУХАЛИ:** головного спеціаліста Відділу земельних відносин та агропромислового комплексу Верхньодніпровської міської ради Ужву М.В., яка надала роз'яснення щодо розгляду даного питання відповідно до поданої заяви.

**ВИРІШИЛИ:**

*Розглянути з подальшим обов'язком*

**ГОЛОСУВАЛИ:** «За» - \_\_\_; «Проти» - \_\_\_; «Утримались» - \_\_\_.

Лист голосування по питанню № 45 додається.

**Голова комісії:**







*Григор*

**Секретар засідання комісії:**

*Григор*

**ЛИСТ ГОЛОСУВАННЯ ПРО ВИНЕСЕННЯ НА СЕСІЮ  
ПИТАННЯ № 1 до протоколу № 59**

1. Про затвердження документації із землеустрою для будівництва і обслуговування житлового будинку, господарських будівель та споруд (присадибна ділянка), для індивідуального садівництва, для будівництва індивідуальних гаражів на території Верхньодніпровської міської ради, та надати земельні ділянки безоплатно у власність громадянам.

№ з/п	ПІП	ЗА	ПРОТИ	УТРИМАВСЯ
1	Пільгуй Наталя Миколаївна			
2	Яцков Василь Володимирович			
3	Серневич Костянтин Олегович			
4	Блохіна Лариса Василівна			
5	Золоєва Ірина Анатоліївна			
6	Космач Георгій Іванович			
7	Сіренко Володимир Олексійович			
8	Кукса Юрій Анатолійович			
9	Кременчуцька Ірина Вікторівна			
10	Купрацевич Анжела Олександрівна			
11	Ібрагімов Теймур Ісрафіл Оглу			
12	Кваша Олександр Васильович			

**Результати голосування:**









**ГОЛОСУВАЛИ:** «За» - 8; «Проти» - 0; «Утримались» - 0.

Голова комісії:  \_\_\_\_\_

Секретар комісії:  \_\_\_\_\_

**ЛИСТ ГОЛОСУВАННЯ ПРО ВИНЕСЕННЯ НА СЕСІЮ  
ПИТАННЯ № 2 до протоколу № 59**

2. Про надання дозволу громадянці Надікті Кристині Вадимівні (ПІН 3283900860) на розробку проєкту землеустрою щодо відведення земельної ділянки орієнтовною площею 0,0050 га, яка розташована за адресою: Дніпропетровська область, Кам'янського району, с-ще Новомиколаївка, вул. Шкільна, 2б, категорія земель - Землі житлової та громадської забудови, вид цільового призначення земельної ділянки – 03.07 Для будівництва та обслуговування будівель торгівлі.

№ з/п	ПП	ЗА	ПРОТИ	УТРИМАВСЯ
1	Пільгуй Наталя Миколаївна			
2	Яцков Василь Володимирович			
3	Серневич Костянтин Олегович			
4	Блохіна Лариса Василівна			
5	Золоєва Ірина Анатоліївна			
6	Космач Георгій Іванович			
7	Сіренко Володимир Олексійович			
8	Кукса Юрій Анатолійович			
9	Кременчуцька Ірина Вікторівна			
10	Купрацевич Анжела Олександрівна			
11	Ібрагімов Теймур Ісрафіл Оглу			
12	Кваша Олександр Васильович			

**Результати голосування:**










**ГОЛОСУВАЛИ:** «За» - 8; «Проти» - 0; «Утримались» - 0.

Голова комісії:  \_\_\_\_\_

Секретар комісії:  \_\_\_\_\_

**ЛИСТ ГОЛОСУВАННЯ ПРО ВИНЕСЕННЯ НА СЕСІЮ  
ПИТАННЯ № 3 до протоколу № 59**

3. Про надання дозволу громадянці Надікті Кристині Вадимівні (ПІН 3283900860) на розробку проєкту землеустрою щодо відведення земельної ділянки орієнтовною площею 0,0106 га, яка розташована за адресою: Дніпропетровська область, Кам'янського району, с-ще Новомиколаївка, вул. Шкільна, 2в, категорія земель - Землі житлової та громадської забудови, вид цільового призначення земельної ділянки – 03.07 Для будівництва та обслуговування будівель торгівлі.

№ з/п	ППП	ЗА	ПРОТИ	УТРИМАВСЯ
1	Пільгуй Наталя Миколаївна			
2	Яцков Василь Володимирович			
3	Серневич Костянтин Олегович			
4	Блохіна Лариса Василівна			
5	Золоєва Ірина Анатоліївна			
6	Космач Георгій Іванович			
7	Сіренко Володимир Олексійович			
8	Кукса Юрій Анатолійович			
9	Кременчуцька Ірина Вікторівна			
10	Купрацевич Анжела Олександрівна			
11	Ібрагімов Теймур Ісрафіл Оглу			
12	Кваша Олександр Васильович			

**Результати голосування:**





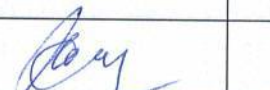




**ГОЛОСУВАЛИ:** «За» - 8; «Проти» - 0; «Утримались» - 0.

Голова комісії: 

Секретар комісії: 

**ЛИСТ ГОЛОСУВАННЯ ПРО ВИНЕСЕННЯ НА СЕСІЮ  
ПИТАННЯ № 4 до протоколу № 59**

4. Про надання дозволу громадянину Поломошнову Сергію Васильовичу (ПІН 2928620134) на розробку проекту землеустрою щодо відведення земельної ділянки орієнтовною площею 0,0183 га, яка розташована за адресою: Дніпропетровська область, Кам'янського району, с-ще Новомиколаївка, вул. Коровайна, 35, категорія земель - Землі житлової та громадської забудови, вид цільового призначення земельної ділянки – 03.07 Для будівництва та обслуговування будівель торгівлі.

№ з/п	ПП	ЗА	ПРОТИ	УТРИМАВСЯ
1	Пільгуй Наталя Миколаївна			
2	Яцков Василь Володимирович			
3	Серневич Костянтин Олегович			
4	Блохіна Лариса Василівна			
5	Золоєва Ірина Анатоліївна			
6	Космач Георгій Іванович			
7	Сіренко Володимир Олексійович			
8	Кукса Юрій Анатолійович			
9	Кременчуцька Ірина Вікторівна			
10	Купрацевич Анжела Олександрівна			
11	Ібрагімов Теймур Ісрафіл Оглу			
12	Кваша Олександр Васильович			

**Результати голосування:**

**ГОЛОСУВАЛИ:** «За» - 9; «Проти» - 0; «Утримались» - 0.

Голова комісії: 

Секретар комісії: 

**ЛИСТ ГОЛОСУВАННЯ ПРО ВИНЕСЕННЯ НА СЕСІЮ  
ПИТАННЯ № 5 до протоколу № 59**

5. Про надання дозволу громадянам на розробку проектів землеустрою щодо відведення земельних ділянок для городництва, за рахунок земель, комунальної власності сільськогосподарського призначення не наданих у власність або користування на території Верхньодніпровської міської територіальної громади, для подальшої передачі в оренду.

*окрешилися проектами рішень*

№ з/п	ПП	ЗА	ПРОТИ	УТРИМАВСЯ
1	Пільгуй Наталя Миколаївна	<i>[Signature]</i>		
2	Яцков Василь Володимирович	<i>[Signature]</i>		
3	Серневич Костянтин Олегович	<i>[Signature]</i>		
4	Блохіна Лариса Василівна	<i>[Signature]</i>		
5	Золоєва Ірина Анатоліївна	<i>[Signature]</i>		
6	Космач Георгій Іванович	<i>[Signature]</i>		
7	Сіренко Володимир Олексійович	<i>[Signature]</i>		
8	Кукса Юрій Анатолійович			
9	Кременчуцька Ірина Вікторівна	<i>укрем-</i>		
10	Купрацевич Анжела Олександрівна	<i>[Signature]</i>		
11	Ібрагімов Теймур Ісрафіл Оглу	<i>[Signature]</i>		
12	Кваша Олександр Васильович			<i>[Signature]</i>

**Результати голосування:**

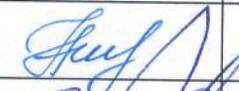






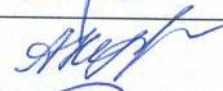

ГОЛОСУВАЛИ: «За» - 8; «Проти» - 0; «Утримались» - 1.

Голова комісії: *[Signature]*

Секретар комісії: *[Signature]*

**ЛИСТ ГОЛОСУВАННЯ ПРО ВИНЕСЕННЯ НА СЕСІЮ  
ПИТАННЯ № 6 до протоколу № 59**

6. Про надання дозволу громадянам на розробку проектів землеустрою щодо відведення земельних ділянок для сінокошіння і випасання худоби, за рахунок земель комунальної власності сільськогосподарського призначення не наданих у власність або користування на території Верхньодніпровської міської територіальної громади, для подальшої передачі в оренду.

№ з/п	ПП	ЗА	ПРОТИ	УТРИМАВСЯ
1	Пільгуй Наталя Миколаївна			
2	Яцков Василь Володимирович			
3	Серневич Костянтин Олегович			
4	Блохіна Лариса Василівна			
5	Золоєва Ірина Анатоліївна			
6	Космач Георгій Іванович			
7	Сіренко Володимир Олексійович			
8	Кукса Юрій Анатолійович			
9	Кременчуцька Ірина Вікторівна			
10	Купрацевич Анжела Олександрівна			
11	Ібрагімов Теймур Ісрафіл Оглу			
12	Кваша Олександр Васильович			

**Результати голосування:**









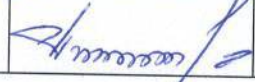
**ГОЛОСУВАЛИ:** «За» - 8; «Проти» - 0; «Утримались» - 0.

Голова комісії:  \_\_\_\_\_

Секретар комісії:  \_\_\_\_\_

**ЛИСТ ГОЛОСУВАННЯ ПРО ВИНЕСЕННЯ НА СЕСІЮ  
ПИТАННЯ № 7 до протоколу № 59**

7. Про надання дозволу ТОВАРИСТВУ З ОБМЕЖЕНОЮ ВІДПОВІДАЛЬНІСТЮ «АГРО-ХОЛД» (ЄДРПОУ 39452708) на виготовлення технічної документації із землеустрою щодо встановлення (відновлення) меж земельної ділянки в натурі (на місцевості) у розмірі земельної частки (паю) для ведення товарного сільськогосподарського виробництва, орієнтовною площею 5,5400 умовних кадастрових гектарах, що знаходиться на території Верхньодніпровської міської територіальної громади, Новомиколаївський старостинський округ, поле № 15, земельна частка (пай) № 475, біля земельної ділянки з кадастровим номером: 1221055800:01:015:0235, для подальшої її оренди.

№ з/п	ПП	ЗА	ПРОТИ	УТРИМАВСЯ
1	Пільгуй Наталя Миколаївна			
2	Яцков Василь Володимирович			
3	Серневич Костянтин Олегович			
4	Блохіна Лариса Василівна			
5	Золосева Ірина Анатоліївна			
6	Космач Георгій Іванович			
7	Сіренко Володимир Олексійович			
8	Кукса Юрій Анатолійович			
9	Кременчуцька Ірина Вікторівна			
10	Купрацевич Анжела Олександрівна			
11	Ібрагімов Теймур Ісрафіл Оглу			
12	Кваша Олександр Васильович			

**Результати голосування:**

**ГОЛОСУВАЛИ:** «За» - 9; «Проти» - 0; «Утримались» - 0.











Голова комісії:  \_\_\_\_\_

Секретар комісії:  \_\_\_\_\_

**ЛИСТ ГОЛОСУВАННЯ ПРО ВИНЕСЕННЯ НА СЕСІЮ  
ПИТАННЯ № 8 до протоколу № 59**

8. Про надання дозволу КОМУНАЛЬНОМУ ЗАКЛАДУ «ВЕРХІВЦЕВСЬКИЙ ПСИХОНЕВРОЛОГІЧНИЙ ІНТЕРНАТ» ДНІПРОПЕТРОВСЬКОЇ ОБЛАСНОЇ РАДИ» (ЄДРПОУ 03188381) на розробку технічної документації із землеустрою щодо інвентаризації земельної ділянки площею 140,9 га, яка розташована на території Верхньодніпровської міської територіальної громади, Боровківський старостинський округ, Кам'янського району, Дніпропетровської області, категорія земель - Землі сільськогосподарського призначення, вид цільового призначення земельної ділянки – 01.04 Для ведення підсобного сільського господарства.

8.1. Дати згоду КОМУНАЛЬНОМУ ЗАКЛАДУ «ВЕРХІВЦЕВСЬКИЙ ПСИХОНЕВРОЛОГІЧНИЙ ІНТЕРНАТ» ДНІПРОПЕТРОВСЬКОЇ ОБЛАСНОЇ РАДИ» на об'єднання земельних ділянок з кадастровими номерами: 1221081800:01:102:0018, 1221081800:01:102:0019, 1221081800:01:102:0020, 1221081800:01:102:0021, 1221081800:01:102:0022, 1221081800:01:102:0023, 1221081800:01:102:0024, 1221081800:01:102:0025, які сформувалися при інвентаризації земель з цільовим призначенням 01.04 Для ведення підсобного сільського господарства на території Верхньодніпровської міської територіальної громади, Боровківський старостинський округ, Кам'янського району, Дніпропетровської області в одну земельну ділянку загальною площею 140,9 га.

№ з/п	ПП	ЗА	ПРОТИ	УТРИМАВСЯ
1	Пільгуй Наталя Миколаївна			
2	Яцков Василь Володимирович			
3	Серневич Костянтин Олегович			
4	Блохіна Лариса Василівна			
5	Золоева Ірина Анатоліївна			
6	Космач Георгій Іванович			
7	Сіренко Володимир Олексійович			
8	Кукса Юрій Анатолійович			
9	Кременчуцька Ірина Вікторівна			
10	Купрацевич Анжела Олександрівна			
11	Ібрагімов Теймур Ісрафіл Оглу			
12	Кваша Олександр Васильович			

**Результати голосування:**

ГОЛОСУВАЛИ: «За» - 8; «Проти» - 0; «Утримались» - 1.



Голова комісії: \_\_\_\_\_

Секретар комісії: \_\_\_\_\_

**ЛИСТ ГОЛОСУВАННЯ ПРО ВИНЕСЕННЯ НА СЕСІЮ  
ПИТАННЯ № 9 до протоколу № 59**

9. Про надання дозволу КОМУНАЛЬНОМУ ЗАКЛАДУ «ВЕРХІВЦЕВСЬКИЙ ПСИХОНЕВРОЛОГІЧНИЙ ІНТЕРНАТ» ДНІПРОПЕТРОВСЬКОЇ ОБЛАСНОЇ РАДИ» (ЄДРПОУ 03188381) на розробку технічної документації із землеустрою щодо інвентаризації земельної ділянки площею 81,6 га, яка розташована на території Верхньодніпровської міської територіальної громади, Богодарівський старостинський округ, Кам'янського району, Дніпропетровської області, категорія земель - Землі сільськогосподарського призначення, вид цільового призначення земельної ділянки – 01.04 Для ведення підсобного сільського господарства, схема розташування земельної ділянки вказана в Додатку 2.

9.1. Дати згоду КОМУНАЛЬНОМУ ЗАКЛАДУ «ВЕРХІВЦЕВСЬКИЙ ПСИХОНЕВРОЛОГІЧНИЙ ІНТЕРНАТ» ДНІПРОПЕТРОВСЬКОЇ ОБЛАСНОЇ РАДИ» на поділ та об'єднання земельних ділянок з кадастровими номерами:  
 1221087500:01:056:0001, 1221087500:01:056:0002, 1221087500:01:056:0003, 1221087500:01:056:0004,  
 1221087500:01:056:0005, 1221087500:01:056:0007, 1221087500:01:056:0008, 1221087500:01:056:0009,  
 1221087500:01:056:0011, 1221087500:01:056:0013, 1221087500:01:056:0014, 1221087500:01:056:0015,  
 1221087500:01:056:0020, які сформувалися при інвентаризації земель з цільовим призначенням 01.04 Для ведення підсобного сільського господарства на території Верхньодніпровської міської територіальної громади, Богодарівський старостинський округ, Кам'янського району, Дніпропетровської області в одну земельну ділянку загальною площею 81,6 га.

№ з/п	ПП	ЗА	ПРОТИ	УТРИМАВСЯ
1	Пільгуй Наталя Миколаївна			
2	Яцков Василь Володимирович			
3	Серневич Костянтин Олегович			
4	Блохіна Лариса Василівна			
5	Золоева Ірина Анатоліївна			
6	Космач Георгій Іванович			
7	Сіренко Володимир Олексійович			
8	Кукса Юрій Анатолійович			
9	Кременчуцька Ірина Вікторівна			
10	Купрацевич Анжела Олександрівна			
11	Ібрагімов Теймур Ісрафіл Оглу			
12	Кваша Олександр Васильович			

**Результати голосування:**

**ГОЛОСУВАЛИ:** «За» - 8; «Проти» - 0; «Утримались» - 1.

Голова комісії: 












Секретар комісії: 

**ЛИСТ ГОЛОСУВАННЯ ПРО ВИНЕСЕННЯ НА СЕСІЮ  
ПИТАННЯ № 10 до протоколу № 59**

10. Про затвердження «Проект землеустрою щодо відведення земельної ділянки гр. Олійник Валентина Семенівна 01.07 – для городництва за адресою: с. Калужине, на території Верхньодніпровської міської територіальної громади, Дніпровакам'янського старостинського округу Кам'янського району Дніпропетровської області. Кадастровий номер: 1221084400:03:001:0139» від 2026 року, площею 0,6000 га.

10.1. Надати в оренду земельну ділянку громадянці Олійник Валентині Семенівні (ПІН 2011907969), кадастровий номер: 1221084400:03:001:0139, площею 0,6000 га, категорія земель - Земелі сільськогосподарського призначення, вид цільового призначення земельної ділянки – 01.07 Для городництва, на території Верхньодніпровської міської територіальної громади, Дніпровакам'янський старостинський округ, с. Калужине, Кам'янського району, Дніпропетровської області, терміном на 7 (сім) років.

10.2. Встановити орендну плату в розмірі 8% від нормативно грошової оцінки земельної ділянки.

№ з/п	ПП	ЗА	ПРОТИ	УТРИМАВСЯ
1	Пільгуй Наталя Миколаївна			
2	Яцков Василь Володимирович			
3	Серневич Костянтин Олегович			
4	Блохіна Лариса Василівна			
5	Золосєва Ірина Анатоліївна			
6	Космач Георгій Іванович			
7	Сіренко Володимир Олексійович			
8	Кукса Юрій Анатолійович			
9	Кременчуцька Ірина Вікторівна			
10	Купрацевич Анжела Олександрівна			
11	Ібрагімов Теймур Ісрафіл Оглу			
12	Кваша Олександр Васильович			

**Результати голосування:**

ГОЛОСУВАЛИ: «За» - 9; «Проти» - 0; «Утримались» - 0.

Голова комісії: \_\_\_\_\_











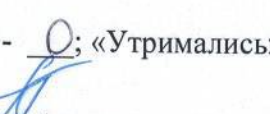

Секретар комісії: \_\_\_\_\_

**ЛИСТ ГОЛОСУВАННЯ ПРО ВИНЕСЕННЯ НА СЕСІЮ  
ПИТАННЯ № 11 до протоколу № 59**

11. Про затвердження «Проект землеустрою щодо відведення земельної ділянки гр. Олійник Олександр Іванович 01.07 – для городництва за адресою: с. Павлівка, на території Верхньодніпровської міської територіальної громади, Дніпровакам'янського старостинського округу Кам'янського району Дніпропетровської області. Кадастровий номер: 1221084400:06:001:0055» від 2026 року, площею 0,3296 га.

11.1. Надати в оренду земельну ділянку громадянину Олійнику Олександру Івановичу (ПІН 1954312215), кадастровий номер: 1221084400:06:001:0055, площею 0,3296 га, категорія земель - Земелі сільськогосподарського призначення, вид цільового призначення земельної ділянки – 01.07 Для городництва, на території Верхньодніпровської міської територіальної громади, Дніпровакам'янський старостинський округ, с. Павлівка, Кам'янського району, Дніпропетровської області, терміном на 7 (сім) років.

11.2. Встановити орендну плату в розмірі 8% від нормативно грошової оцінки земельної ділянки.

№ з/п	ПП	ЗА	ПРОТИ	УТРИМАВСЯ
1	Пільгуй Наталя Миколаївна			
2	Яцков Василь Володимирович			
3	Серневич Костянтин Олегович			
4	Блохіна Лариса Василівна			
5	Золосєва Ірина Анатоліївна			
6	Космач Георгій Іванович			
7	Сіренко Володимир Олексійович			
8	Кукса Юрій Анатолійович			
9	Кременчуцька Ірина Вікторівна			
10	Купрацевич Анжела Олександрівна			
11	Ібрагімов Теймур Ісрафіл Оглу			
12	Кваша Олександр Васильович			

**Результати голосування:**

ГОЛОСУВАЛИ: «За» - 9; «Проти» - 0; «Утримались» - 0.

Голова комісії: \_\_\_\_\_







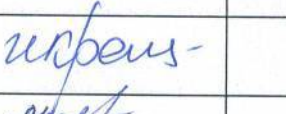



Секретар комісії: \_\_\_\_\_

**ЛИСТ ГОЛОСУВАННЯ ПРО ВИНЕСЕННЯ НА СЕСІЮ  
ПИТАННЯ № 12 до протоколу № 59**

12. Про затвердження «Проект землеустрою щодо відведення земельної ділянки гр. Єфремов Григорій Олегович 01.07 – для городництва за адресою: с. Богодарівка, на території Верхньодніпровської міської територіальної громади, Богодарівського старостинського округу Кам'янського району Дніпропетровської області. Кадастровий номер: 1221087500:04:002:0069» від 2026 року, площею 0,6000 га.

12.1. Надати в оренду земельну ділянку громадянину Єфремову Григорію Олеговичу (ПІН 2652606274), кадастровий номер: 1221087500:04:002:0069, площею 0,6000 га, категорія земель - Земелі сільськогосподарського призначення, вид цільового призначення земельної ділянки – 01.07 Для городництва, на території Верхньодніпровської міської територіальної громади, Богодарівський старостинський округ, с. Богодарівка, Кам'янського району, Дніпропетровської області, терміном на 7 (сім) років.

12.2. Встановити орендну плату в розмірі 8% від нормативно грошової оцінки земельної ділянки.

№ з/п	ПП	ЗА	ПРОТИ	УТРИМАВСЯ
1	Пільгуй Наталя Миколаївна			
2	Яцков Василь Володимирович			
3	Серневич Костянтин Олегович			
4	Блохіна Лариса Василівна			
5	Золоева Ірина Анатоліївна			
6	Космач Георгій Іванович			
7	Сіренко Володимир Олексійович			
8	Кукса Юрій Анатолійович			
9	Кременчуцька Ірина Вікторівна			
10	Купрацевич Анжела Олександрівна			
11	Ібрагімов Теймур Ісрафіл Оглу			
12	Кваша Олександр Васильович			

**Результати голосування:**








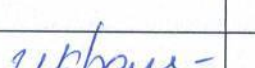
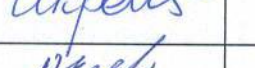



ГОЛОСУВАЛИ: «За» - 9; «Проти» - 0; «Утримались» - 0.

Голова комісії: \_\_\_\_\_

Секретар комісії: \_\_\_\_\_

**ЛИСТ ГОЛОСУВАННЯ ПРО ВИНЕСЕННЯ НА СЕСІЮ  
ПИТАННЯ № 13 до протоколу № 59**

13. Про затвердження «Проект землеустрою щодо відведення земельної ділянки гр. Радченко Олексій Олексійович 01.08 - для сінокосіння і випасання худоби за адресою: на території Верхньодніпровської міської територіальної громади, Зарічанський старостинський округ, Кам'янського району Дніпропетровської області. Кадастровий номер: 1221085500:01:109:0112» від 2026 року, площею 1,0000 га.

№ з/п	ПП	ЗА	ПРОТИ	УТРИМАВСЯ
1	Пільгуй Наталя Миколаївна			
2	Яцков Василь Володимирович			
3	Серневич Костянтин Олегович			
4	Блохіна Лариса Василівна			
5	Золосєва Ірина Анатоліївна			
6	Космач Георгій Іванович			
7	Сіренко Володимир Олексійович			
8	Кукса Юрій Анатолійович			
9	Кременчуцька Ірина Вікторівна			
10	Купрацевич Анжела Олександрівна			
11	Ібрагімов Теймур Ісрафіл Оглу			
12	Кваша Олександр Васильович			

**Результати голосування:**








**ГОЛОСУВАЛИ:** «За» - 9; «Проти» - 0; «Утримались» - 0.

Голова комісії: \_\_\_\_\_

Секретар комісії: \_\_\_\_\_

**ЛИСТ ГОЛОСУВАННЯ ПРО ВИНЕСЕННЯ НА СЕСІЮ  
ПИТАННЯ № 14 до протоколу № 59**

14. Про затвердження «Проект землеустрою щодо відведення земельної ділянки гр. Радченко Олексій Олексійович 01.07 - для городництва за адресою: на території Верхньодніпровської міської територіальної громади, Зарічанський старостинський округ, Кам'янського району Дніпропетровської області. Кадастровий номер: 1221085500:01:109:0110» від 2026 року, площею 0,3811 га.

№ з/п	ІПП	ЗА	ПРОТИ	УТРИМАВСЯ
1	Пільгуй Наталя Миколаївна			
2	Яцков Василь Володимирович			
3	Серневич Костянтин Олегович			
4	Блохіна Лариса Василівна			
5	Золоева Ірина Анатоліївна			
6	Космач Георгій Іванович			
7	Сіренко Володимир Олексійович			
8	Кукса Юрій Анатолійович			
9	Кременчуцька Ірина Вікторівна			
10	Купрацевич Анжела Олександрівна			
11	Ібрагімов Теймур Ісрафіл Оглу			
12	Кваша Олександр Васильович			

**Результати голосування:**

**ГОЛОСУВАЛИ:** «За» - 9; «Проти» - 0; «Утримались» - 0.








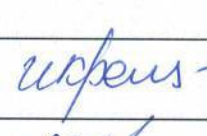
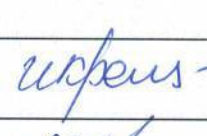



Голова комісії: \_\_\_\_\_

Секретар комісії: \_\_\_\_\_

**ЛИСТ ГОЛОСУВАННЯ ПРО ВИНЕСЕННЯ НА СЕСІЮ  
ПИТАННЯ № 15 до протоколу № 59**

15. Про надання в оренду земельну ділянку громадянину Подгорному Геннадію Олександровичу (ІПН 3217701373), кадастровий номер: 1221082200:01:081:0029, площею 23,6228 га, категорія земель - Землі сільськогосподарського призначення, вид цільового призначення – 01.08 Для сінокосіння і випасання худоби, на території Верхньодніпровської міської територіальної громади, Бородаївський старостинський округ, Кам'янського району, Дніпропетровської області, терміном на 7 (сім) років.

15.1. Встановити орендну плату в розмірі 8% від нормативно грошової оцінки земельної ділянки.

№ з/п	ІПН	ЗА	ПРОТИ	УТРИМАВСЯ
1	Пільгуй Наталя Миколаївна			
2	Яцков Василь Володимирович			
3	Серневич Костянтин Олегович			
4	Блохіна Лариса Василівна			
5	Золоева Ірина Анатоліївна			
6	Космач Георгій Іванович			
7	Сіренко Володимир Олексійович			
8	Кукса Юрій Анатолійович			
9	Кременчуцька Ірина Вікторівна			
10	Купрацевич Анжела Олександрівна			
11	Ібрагімов Теймур Ісрафіл Оглу			
12	Кваша Олександр Васильович			

**Результати голосування:**

ГОЛОСУВАЛИ: «За» - 9; «Проти» - 0; «Утримались» - 0.




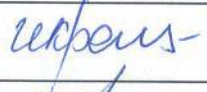



Голова комісії:  \_\_\_\_\_

Секретар комісії:  \_\_\_\_\_

**ЛИСТ ГОЛОСУВАННЯ ПРО ВИНЕСЕННЯ НА СЕСІЮ  
ПИТАННЯ № 16 до протоколу № 59**

16. Про надання в оренду земельну ділянку громадянину Подгорному Геннадію Олександровичу (ПІН 3217701373), кадастровий номер: 1221082200:01:085:0002, площею 6,1644 га, категорія земель - Землі сільськогосподарського призначення, вид цільового призначення – 01.08 Для сінокошення і випасання худоби, на території Верхньодніпровської міської територіальної громади, Бородаївський старостинський округ, Кам'янського району, Дніпропетровської області, терміном на 7 (сім) років.

16.1. Встановити орендну плату в розмірі 8% від нормативно грошової оцінки земельної ділянки.

№ з/п	ПП	ЗА	ПРОТИ	УТРИМАВСЯ
1	Пільгуй Наталя Миколаївна			
2	Яцков Василь Володимирович			
3	Серневич Костянтин Олегович			
4	Блохіна Лариса Василівна			
5	Золоєва Ірина Анатоліївна			
6	Космач Георгій Іванович			
7	Сіренко Володимир Олексійович			
8	Кукса Юрій Анатолійович			
9	Кременчуцька Ірина Вікторівна			
10	Купрацевич Анжела Олександрівна			
11	Ібрагімов Теймур Ісрафіл Оглу			
12	Кваша Олександр Васильович			

**Результати голосування:**

**ГОЛОСУВАЛИ:** «За» - 8; «Проти» - 0; «Утримались» - 1.

Голова комісії: \_\_\_\_\_ 

Секретар комісії: \_\_\_\_\_ 

**ЛИСТ ГОЛОСУВАННЯ ПРО ВИНЕСЕННЯ НА СЕСІЮ  
ПИТАННЯ № 17 до протоколу № 59**

17. Про надання в оренду земельну ділянку громадянину Подгорному Геннадію Олександровичу (ПІН 3217701373), кадастровий номер: 1221085500:01:111:0030, площею 10,2920 га, категорія земель - Землі сільськогосподарського призначення, вид цільового призначення – 01.08 Для сінокошіння і випасання худоби, на території Верхньодніпровської міської територіальної громади, Зарічанський старостинський округ, Кам'янського району, Дніпропетровської області, терміном на 7 (сім) років.

17.1. Встановити орендну плату в розмірі 8% від нормативно грошової оцінки земельної ділянки.

№ з/п	ПП	ЗА	ПРОТИ	УТРИМАВСЯ
1	Пільгуй Наталя Миколаївна			
2	Яцков Василь Володимирович			
3	Серневич Костянтин Олегович			
4	Блохіна Лариса Василівна			
5	Золосєва Ірина Анатоліївна			
6	Космач Георгій Іванович			
7	Сіренко Володимир Олексійович			
8	Кукса Юрій Анатолійович			
9	Кременчуцька Ірина Вікторівна			
10	Купрацевич Анжела Олександрівна			
11	Ібрагімов Теймур Ісрафіл Оглу			
12	Кваша Олександр Васильович			

**Результати голосування:**

**ГОЛОСУВАЛИ:** «За» - 8; «Проти» - 0; «Утримались» - 1.

Голова комісії: \_\_\_\_\_

Секретар комісії: \_\_\_\_\_

**ЛИСТ ГОЛОСУВАННЯ ПРО ВИНЕСЕННЯ НА СЕСІЮ  
ПИТАННЯ № 18 до протоколу № 59**

18. Про надання в оренду земельну ділянку громадянину Подгорному Геннадію Олександровичу (ПІН 3217701373), кадастровий номер: 1221082200:01:081:0023, площею 30,2728 га, категорія земель - Землі сільськогосподарського призначення, вид цільового призначення – 01.08 Для сінокошіння і випасання худоби, на території Верхньодніпровської міської територіальної громади, Бородаївський старостинський округ, Кам'янського району, Дніпропетровської області, терміном на 7 (сім) років.

18.1. Встановити орендну плату в розмірі 8% від нормативно грошової оцінки земельної ділянки.

№ з/п	ПП	ЗА	ПРОТИ	УТРИМАВСЯ
1	Пільгуй Наталя Миколаївна			
2	Яцков Василь Володимирович			
3	Серневич Костянтин Олегович			
4	Блохіна Лариса Василівна			
5	Золосева Ірина Анатоліївна			
6	Космач Георгій Іванович			
7	Сіренко Володимир Олексійович			
8	Кукса Юрій Анатолійович			
9	Кременчуцька Ірина Вікторівна			
10	Купрацевич Анжела Олександрівна			
11	Ібрагімов Теймур Ісрафіл Оглу			
12	Кваша Олександр Васильович			

**Результати голосування:**

**ГОЛОСУВАЛИ:** «За» - 8; «Проти» - 0; «Утримались» - 1.

Голова комісії: \_\_\_\_\_

Секретар комісії: \_\_\_\_\_

**ЛИСТ ГОЛОСУВАННЯ ПРО ВИНЕСЕННЯ НА СЕСІЮ  
ПИТАННЯ № 19 до протоколу № 59**

19. Про надання в оренду земельну ділянку громадянину Подгорному Геннадію Олександровичу (ПІН 3217701373), кадастровий номер: 1221085500:01:102:0094, площею 30,0000 га, категорія земель - Землі сільськогосподарського призначення, вид цільового призначення – 01.08 Для сінокосіння і випасання худоби, на території Верхньодніпровської міської територіальної громади, Зарічанський старостинський округ, Кам'янського району, Дніпропетровської області, терміном на 7 (сім) років.

19.1. Встановити орендну плату в розмірі 8% від нормативно грошової оцінки земельної ділянки.

№ з/п	ПП	ЗА	ПРОТИ	УТРИМАВСЯ
1	Пільгуй Наталя Миколаївна			
2	Яцков Василь Володимирович			
3	Серневич Костянтин Олегович			
4	Блохіна Лариса Василівна			
5	Золосєва Ірина Анатоліївна			
6	Космач Георгій Іванович			
7	Сіренко Володимир Олексійович			
8	Кукса Юрій Анатолійович			
9	Кременчуцька Ірина Вікторівна			
10	Купрацевич Анжела Олександрівна			
11	Ібрагімов Теймур Ісрафіл Оглу			
12	Кваша Олександр Васильович			

**Результати голосування:**

**ГОЛОСУВАЛИ:** «За» - 8; «Проти» - 0; «Утримались» - 1.












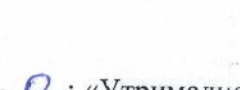
Голова комісії: \_\_\_\_\_

Секретар комісії: \_\_\_\_\_

**ЛИСТ ГОЛОСУВАННЯ ПРО ВИНЕСЕННЯ НА СЕСІЮ  
ПИТАННЯ № 20 до протоколу № 59**

20. Про надання в оренду земельну ділянку громадянину Фешу Ігорю Миколайовичу (ПІН 3237201179), кадастровий номер: 1221087500:01:070:0051, площею 44,3636 га, категорія земель - Землі сільськогосподарського призначення, вид цільового призначення – 01.08 Для сінокошіння і випасання худоби, на території Верхньодніпровської міської територіальної громади, Богодарівський старостинський округ, Кам'янського району, Дніпропетровської області, терміном на 7 (сім) років.

20.1. Встановити орендну плату в розмірі 8% від нормативно грошової оцінки земельної ділянки.

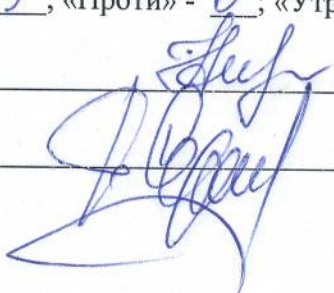
№ з/п	ПП	ЗА	ПРОТИ	УТРИМАВСЯ
1	Пільгуй Наталя Миколаївна			
2	Яцков Василь Володимирович			
3	Серневич Костянтин Олегович			
4	Блохіна Лариса Василівна			
5	Золоева Ірина Анатоліївна			
6	Космач Георгій Іванович			
7	Сіренко Володимир Олексійович			
8	Кукса Юрій Анатолійович			
9	Кременчуцька Ірина Вікторівна			
10	Купрацевич Анжела Олександрівна			
11	Ібрагімов Теймур Ісрафіл Оглу			
12	Кваша Олександр Васильович			

**Результати голосування:**

**ГОЛОСУВАЛИ:** «За» - 9; «Проти» - 0; «Утримались» - 0.

Голова комісії: \_\_\_\_\_


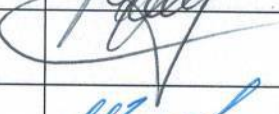



Секретар комісії: \_\_\_\_\_



**ЛИСТ ГОЛОСУВАННЯ ПРО ВИНЕСЕННЯ НА СЕСІЮ  
ПИТАННЯ № 21 до протоколу № 59**

21. Про надання в оренду земельну ділянку громадянину Фешу Ігорю Миколайовичу (ПІН 3237201179), кадастровий номер: 1221055800:01:130:0060, площею 14,0964 га, категорія земель - Землі сільськогосподарського призначення, вид цільового призначення – 01.08 Для сінокошіння і випасання худоби, на території Верхньодніпровської міської територіальної громади, Новомиколаївський старостинський округ, Кам'янського району, Дніпропетровської області, терміном на 7 (сім) років.

21.1. Встановити орендну плату в розмірі 8% від нормативно грошової оцінки земельної ділянки.

№ з/п	ПП	ЗА	ПРОТИ	УТРИМАВСЯ
1	Пільгуй Наталя Миколаївна			
2	Яцков Василь Володимирович			
3	Серневич Костянтин Олегович			
4	Блохіна Лариса Василівна			
5	Золоева Ірина Анатоліївна			
6	Космач Георгій Іванович			
7	Сіренко Володимир Олексійович			
8	Кукса Юрій Анатолійович			
9	Кременчуцька Ірина Вікторівна			
10	Купрацевич Анжела Олександрівна			
11	Ібрагімов Теймур Ісрафіл Оглу			
12	Кваша Олександр Васильович			

**Результати голосування:**

**ГОЛОСУВАЛИ:** «За» - 9; «Проти» - 0; «Утримались» - 0.

Голова комісії: \_\_\_\_\_

Секретар комісії: \_\_\_\_\_

**ЛИСТ ГОЛОСУВАННЯ ПРО ВИНЕСЕННЯ НА СЕСІЮ  
ПИТАННЯ № 22 до протоколу № 59**

22. Про затвердження «Технічна документація із землеустрою щодо складання документів, які посвідчують право оренди на земельну ділянку приватному підприємцю Соломко Світлані Леонтіївні для комерційної діяльності (обслуговування магазину «Кулінарія») за адресою смт. Ндвомиколаївка вул. Залізнична, 34-а на території Новомиколаївської селищної ради Верхньодніпровського району Дніпропетровської області» від 2007 року, кадастровий номер: 1221055800:03:003:0025, площею 0,0747 га.

22.1. Надати в оренду земельну ділянку громадянці Надікті Вікторії Вікторівні (ПІН 2572602201), площею 0,0747 га, кадастровий номер: 1221055800:03:003:0025, яка розташована за адресою: Дніпропетровська область, Кам'янський район, селище Новомиколаївка, вул. Залізнична, 34-а, категорія земель - Землі житлової та громадської забудови, вид цільового призначення земельної ділянки – 03.07 Для будівництва та обслуговування будівель торгівлі, строком на 10 (десять) років.

22.2. Встановити ставку орендної плати в розмірі 5% від нормативної грошової оцінки земельної ділянки.

№ з/п	ПП	ЗА	ПРОТИ	УТРИМАВСЯ
1	Пільгуй Наталя Миколаївна			
2	Яцков Василь Володимирович			
3	Серневич Костянтин Олегович			
4	Блохіна Лариса Василівна			
5	Золосева Ірина Анатоліївна			
6	Космач Георгій Іванович			
7	Сіренко Володимир Олексійович			
8	Кукса Юрій Анатолійович			
9	Кременчуцька Ірина Вікторівна			
10	Купрацевич Анжела Олександрівна			
11	Ібрагімов Теймур Ісрафіл Оглу			
12	Кваша Олександр Васильович			

**Результати голосування:**

ГОЛОСУВАЛИ: «За» - 9; «Проти» - 0; «Утримались» - 0.

Голова комісії: \_\_\_\_\_













Секретар комісії: \_\_\_\_\_

**ЛИСТ ГОЛОСУВАННЯ ПРО ВИНЕСЕННЯ НА СЕСІЮ  
ПИТАННЯ № 23 до протоколу № 59**

23. Про затвердження «Технічна документація із землеустрою щодо складання документів, що посвідчують право на земельну ділянку фізичній особі-підприємцю Надікті Вікторії Вікторівні для комерційної діяльності (обслуговування торговельного комплексу «Юність») за адресою смт. Новомиколаївка вул. Ніколаєва, 2а на території Новомиколаївської селищної ради Верхньодніпровського району Дніпропетровської області. Кадастровий номер: 1221055800:03:002:0021» від 2012 року, площею 0,2227 га.

23.1. Надати в оренду земельну ділянку фізичній особі-підприємцю Надікті Вікторії Вікторівні (ПІН 2572602201), площею 0,2227 га, кадастровий номер: 1221055800:03:002:0021, яка розташована за адресою: Дніпропетровська область, Кам'янський район, селище Новомиколаївка, вул. Єдності, 2а, категорія земель - Землі житлової та громадської забудови, вид цільового призначення земельної ділянки – 03.07 Для будівництва та обслуговування будівель торгівлі, строком на 10 (десять) років.

23.2. Встановити ставку орендної плати в розмірі 5% від нормативної грошової оцінки земельної ділянки.

№ з/п	ПП	ЗА	ПРОТИ	УТРИМАВСЯ
1	Пільгуй Наталя Миколаївна			
2	Яцков Василь Володимирович			
3	Серневич Костянтин Олегович			
4	Блохіна Лариса Василівна			
5	Золоєва Ірина Анатоліївна			
6	Космач Георгій Іванович			
7	Сіренко Володимир Олексійович			
8	Кукса Юрій Анатолійович			
9	Кременчуцька Ірина Вікторівна			
10	Купрацевич Анжела Олександрівна			
11	Ібрагімов Теймур Ісрафіл Оглу			
12	Кваша Олександр Васильович			

**Результати голосування:**

**ГОЛОСУВАЛИ:** «За» - 9; «Проти» - 0; «Утримались» - 0.

Голова комісії: \_\_\_\_\_  



Секретар комісії: \_\_\_\_\_  


**ЛИСТ ГОЛОСУВАННЯ ПРО ВИНЕСЕННЯ НА СЕСІЮ  
ПИТАННЯ № 24 до протоколу № 59**

24. Про затвердження «Технічна документація із землеустрою щодо складання документів, що посвідчують право на земельну ділянку гр. Сатановській Валентині Вікторівні, гр. Асланову Кудратжану Жумабасвичу, гр. Кулику Олексію Леонідовичу для обслуговування хлібопекарні за адресою: смт. Новомиколаївка, вул. Шевченка, 3 на території Новомиколаївської селищної ради Верхньодніпровського району Дніпропетровської області.» від 2012 року, кадастровий номер: 1221055800:03:002:0185, площею 0,1444 га.

24.1. Надати в оренду земельну ділянку громадянці Надікті Кристині Вадимівні (ПІН 3283900860), площею 0,1444 га, кадастровий номер: 1221055800:03:002:0185, яка розташована за адресою: Дніпропетровська область, Кам'янський район, селище Новомиколаївка, вул. Шевченка, 3, категорія земель - Землі житлової та громадської забудови, вид цільового призначення земельної ділянки – 03.07 Для будівництва та обслуговування будівель торгівлі, строком на 10 (десять) років.

24.2. Встановити ставку орендної плати в розмірі 5% від нормативної грошової оцінки земельної ділянки.

№ з/п	ППП	ЗА	ПРОТИ	УТРИМАВСЯ
1	Пільгуй Наталя Миколаївна			
2	Яцков Василь Володимирович			
3	Серневич Костянтин Олегович			
4	Блохіна Лариса Василівна			
5	Золоєва Ірина Анатоліївна			
6	Космач Георгій Іванович			
7	Сіренко Володимир Олексійович			
8	Кукса Юрій Анатолійович			
9	Кременчуцька Ірина Вікторівна			
10	Купрацевич Анжела Олександрівна			
11	Ібрагімов Теймур Ісрафіл Оглу			
12	Кваша Олександр Васильович			

**Результати голосування:**

**ГОЛОСУВАЛИ:** «За» - 9; «Проти» - 0; «Утримались» - 0.

Голова комісії: \_\_\_\_\_





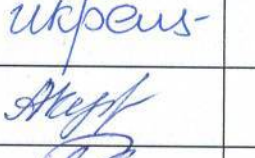

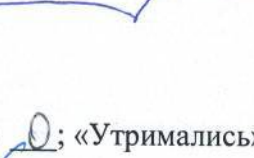



Секретар комісії: \_\_\_\_\_

**ЛИСТ ГОЛОСУВАННЯ ПРО ВИНЕСЕННЯ НА СЕСІЮ  
ПИТАННЯ № 25 до протоколу № 59**

25. Про затвердження « Технічну документацію із землеустрою щдл встановлення (відновлення) меж земельної ділянки в натурі (на місцевості) гр. Кожокарь Валентин Іванович 01.01 - Для ведення товарного сільськогосподарського виробництва за адресою: на території Верхньодніпровської міської територіальної громади, Ганнівський старостинський округ, Дніпропетровська область, Кам'янський район. Кадастровий номер: 1221081000:02:051:0001» від 2025 року, площею 9,7400 га.

25.1. Надати в оренду громадянину Кожокарю Валентину Івановичу (ПІН 3075701236), земельну ділянку за рахунок нерозподіленої земельної ділянки, невитребуваної частки (пай), на території Верхньодніпровської міської територіальної громади, Ганнівський старостинський округ, кадастровий номер: 1221081000:02:051:0001, площею 9, 7400 га, категорія земель - землі сільськогосподарського призначення, цільове призначення земельної ділянки – 01.01 Для ведення товарного сільськогосподарського виробництва, строком на один рік сім місяців двадцять п'ять днів з 07.05.2026 року, але не довше ніж до 01.01.2028 року, але не довше, до дня державної реєстрації права власності на земельну ділянку.

25.2. Встановити орендну плату в розмірі 12% від нормативно грошової оцінки земельної ділянки.

№ з/п	ІПН	ЗА	ПРОТИ	УТРИМАВСЯ
1	Пільгуй Наталя Миколаївна			
2	Яцков Василь Володимирович			
3	Серневич Костянтин Олегович			
4	Блохіна Лариса Василівна			
5	Золосева Ірина Анатоліївна			
6	Космач Георгій Іванович			
7	Сіренко Володимир Олексійович			
8	Кукса Юрій Анатолійович			
9	Кременчуцька Ірина Вікторівна			
10	Купрацевич Анжела Олександрівна			
11	Ібрагімов Теймур Ісрафіл Оглу			
12	Кваша Олександр Васильович			

**Результати голосування:**








ГОЛОСУВАЛИ: «За» - 9; «Проти» - 0; «Утримались» - 0.

Голова комісії: \_\_\_\_\_  


Секретар комісії: \_\_\_\_\_  


**ЛИСТ ГОЛОСУВАННЯ ПРО ВИНЕСЕННЯ НА СЕСІЮ  
ПИТАННЯ № 26 до протоколу № 59**

26. Про внесення змін до договору оренди земельної ділянки № 2 від 30.03.2016 року, який зареєстрований у Державному реєстрі речових прав, номер запису про інше речове право: 13981532 від 30.03.2016 року, площею 7,8236 га, кадастровий номер земельної ділянки: 1221087000:01:094:0015, категорія земель – Землі сільськогосподарського призначення, вид цільового призначення земельних ділянок – 01.02 Для ведення фермерського господарства, розташована на території Верхньодніпровської міської територіальної громади, Мишуринський старостинський округ, Кам'янського району, Дніпропетровської області.

№ з/п	ПП	ЗА	ПРОТИ	УТРИМАВСЯ
1	Пільгуй Наталя Миколаївна			
2	Яцков Василь Володимирович			
3	Серневич Костянтин Олегович			
4	Блохіна Лариса Василівна			
5	Золоєва Ірина Анатоліївна			
6	Космач Георгій Іванович			
7	Сіренко Володимир Олексійович			
8	Кукса Юрій Анатолійович			
9	Кременчуцька Ірина Вікторівна			
10	Купрацевич Анжела Олександрівна			
11	Ібрагімов Теймур Ісрафіл Оглу			
12	Кваша Олександр Васильович			

**Результати голосування:**










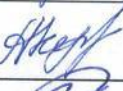


**ГОЛОСУВАЛИ:** «За» - 9; «Проти» - 0; «Утримались» - 0.

Голова комісії: \_\_\_\_\_ 

Секретар комісії: \_\_\_\_\_ 

**ЛИСТ ГОЛОСУВАННЯ ПРО ВИНЕСЕННЯ НА СЕСІЮ  
ПИТАННЯ № 27 до протоколу № 59**

27. Про внесення змін до договору оренди земельної ділянки № 3 від 30.03.2016 року, який зареєстрований у Державному реєстрі речових прав, номер запису про інше речове право: 13979798 від 30.03.2016 року, площею 4,3812 га, кадастровий номер земельної ділянки: 1221087000:01:099:0018, категорія земель – Землі сільськогосподарського призначення, вид цільового призначення земельних ділянок – 01.02 Для ведення фермерського господарства, розташована на території Верхньодніпровської міської територіальної громади, Мишуринрізький старостинський округ, Кам'янського району, Дніпропетровської області.

№ з/п	ПП	ЗА	ПРОТИ	УТРИМАВСЯ
1	Пільгуй Наталя Миколаївна			
2	Яцков Василь Володимирович			
3	Серневич Костянтин Олегович			
4	Блохіна Лариса Василівна			
5	Золосєва Ірина Анатоліївна			
6	Космач Георгій Іванович			
7	Сіренко Володимир Олексійович			
8	Кукса Юрій Анатолійович			
9	Кременчуцька Ірина Вікторівна			
10	Купрацевич Анжела Олександрівна			
11	Ібрагімов Теймур Ісрафіл Оглу			
12	Кваша Олександр Васильович			

**Результати голосування:**










**ГОЛОСУВАЛИ:** «За» - 9; «Проти» - 0; «Утримались» - 0.

Голова комісії: \_\_\_\_\_

Секретар комісії: \_\_\_\_\_

**ЛИСТ ГОЛОСУВАННЯ ПРО ВИНЕСЕННЯ НА СЕСІЮ  
ПИТАННЯ № 28 до протоколу № 59**

28. Про внесення змін до договору оренди земельної ділянки № 4 від 30.03.2016 року, який зареєстрований у Державному реєстрі речових прав, номер запису про інше речове право: 13978403 від 30.03.2016 року, площею 20,7708 га, кадастровий номер земельної ділянки: 1221087000:01:090:0038, категорія земель – Землі сільськогосподарського призначення, вид цільового призначення земельних ділянок – 01.02 Для ведення фермерського господарства, розташована на території Верхньодніпровської міської територіальної громади, Мишуринрізький старостинський округ, Кам'янського району, Дніпропетровської області.

№ з/п	ПП	ЗА	ПРОТИ	УТРИМАВСЯ
1	Пільгуй Наталя Миколаївна			
2	Яцков Василь Володимирович			
3	Серневич Костянтин Олегович			
4	Блохіна Лариса Василівна			
5	Золоєва Ірина Анатоліївна			
6	Космач Георгій Іванович			
7	Сіренко Володимир Олексійович			
8	Кукса Юрій Анатолійович			
9	Кременчуцька Ірина Вікторівна			
10	Купрацевич Анжела Олександрівна			
11	Ібрагімов Теймур Ісрафіл Оглу			
12	Кваша Олександр Васильович			

**Результати голосування:**


**ГОЛОСУВАЛИ:** «За» - 9; «Проти» - 0; «Утримались» - 0.

Голова комісії:  \_\_\_\_\_

Секретар комісії:  \_\_\_\_\_

**ЛИСТ ГОЛОСУВАННЯ ПРО ВИНЕСЕННЯ НА СЕСІЮ  
ПИТАННЯ № 29 до протоколу № 59**

29. Про внесення змін до договору оренди земельної ділянки № 5 від 30.03.2016 року, який зареєстрований у Державному реєстрі речових прав, номер запису про інше речове право: 13987940 від 30.03.2016 року, площею 18,9360 га, кадастровий номер земельної ділянки: 1221087000:01:090:0059, категорія земель – Землі сільськогосподарського призначення, вид цільового призначення земельних ділянок – 01.02 Для ведення фермерського господарства, розташована на території Верхньодніпровської міської територіальної громади, Мишуринський старостинський округ, Кам'янського району, Дніпропетровської області.

№ з/п	ПП	ЗА	ПРОТИ	УТРИМАВСЯ
1	Пільгуй Наталя Миколаївна			
2	Яцков Василь Володимирович			
3	Серневич Костянтин Олегович			
4	Блохіна Лариса Василівна			
5	Золосєва Ірина Анатоліївна			
6	Космач Георгій Іванович			
7	Сіренко Володимир Олексійович			
8	Кукса Юрій Анатолійович			
9	Кременчуцька Ірина Вікторівна			
10	Купрацевич Анжела Олександрівна			
11	Ібрагімов Теймур Ісрафіл Оглу			
12	Кваша Олександр Васильович			

**Результати голосування:**







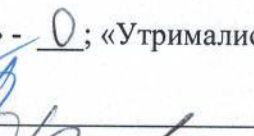



**ГОЛОСУВАЛИ:** «За» - 9; «Проти» - 0; «Утримались» - 0.

Голова комісії: \_\_\_\_\_

Секретар комісії: \_\_\_\_\_

**ЛИСТ ГОЛОСУВАННЯ ПРО ВИНЕСЕННЯ НА СЕСІЮ  
ПИТАННЯ № 30 до протоколу № 59**

30. Про внесення змін до договору оренди земельної ділянки № 6 від 30.03.2016 року, який зареєстрований у Державному реєстрі речових прав, номер запису про інше речове право: 13984440 від 30.03.2016 року, площею 20,6841 га, кадастровий номер земельної ділянки: 1221087000:01:090:0052, категорія земель – Землі сільськогосподарського призначення, вид цільового призначення земельних ділянок – 01.02 Для ведення фермерського господарства, розташована на території Верхньодніпровської міської територіальної громади, Мишуринрізький старостинський округ, Кам'янського району, Дніпропетровської області.

№ з/п	ПП	ЗА	ПРОТИ	УТРИМАВСЯ
1	Пільгуй Наталя Миколаївна			
2	Яцков Василь Володимирович			
3	Серневич Костянтин Олегович			
4	Блохіна Лариса Василівна			
5	Золоева Ірина Анатоліївна			
6	Космач Георгій Іванович			
7	Сіренко Володимир Олексійович			
8	Кукса Юрій Анатолійович			
9	Кременчуцька Ірина Вікторівна			
10	Купрацевич Анжела Олександрівна			
11	Ібрагімов Теймур Ісрафіл Оглу			
12	Кваша Олександр Васильович			

**Результати голосування:**




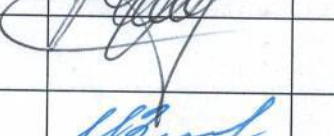







**ГОЛОСУВАЛИ:** «За» - 9; «Проти» - 0; «Утримались» - 0.

Голова комісії: \_\_\_\_\_

Секретар комісії: \_\_\_\_\_

**ЛИСТ ГОЛОСУВАННЯ ПРО ВИНЕСЕННЯ НА СЕСІЮ  
ПИТАННЯ № 31 до протоколу № 59**

31. Про внесення змін до договору оренди земельної ділянки № 7 від 30.03.2016 року, який зареєстрований у Державному реєстрі речових прав, номер запису про інше речове право: 13988489 від 30.03.2016 року, площею 10,9504 га, кадастровий номер земельної ділянки: 1221087000:01:099:0040, категорія земель – Землі сільськогосподарського призначення, вид цільового призначення земельних ділянок – 01.02 Для ведення фермерського господарства, розташована на території Верхньодніпровської міської територіальної громади, Мишуринрізький старостинський округ, Кам'янського району, Дніпропетровської області.

№ з/п	ІПН	ЗА	ПРОТИ	УТРИМАВСЯ
1	Пільгуй Наталя Миколаївна			
2	Яцков Василь Володимирович			
3	Серневич Костянтин Олегович			
4	Блохіна Лариса Василівна			
5	Золоева Ірина Анатоліївна			
6	Космач Георгій Іванович			
7	Сіренко Володимир Олексійович			
8	Кукса Юрій Анатолійович			
9	Кременчуцька Ірина Вікторівна			
10	Купрацевич Анжела Олександрівна			
11	Ібрагімов Теймур Ісрафіл Оглу			
12	Кваша Олександр Васильович			

**Результати голосування:**

ГОЛОСУВАЛИ: «За» - 9; «Проти» - 0; «Утримались» - 0.

Голова комісії: \_\_\_\_\_

Секретар комісії: \_\_\_\_\_

**ЛИСТ ГОЛОСУВАННЯ ПРО ВИНЕСЕННЯ НА СЕСІЮ  
ПИТАННЯ № 32 до протоколу № 59**

32. Про внесення змін до договору оренди земельної ділянки № 8 від 30.03.2016 року, який зареєстрований у Державному реєстрі речових прав, номер запису про інше речове право: 13985030 від 30.03.2016 року, площею 6,3705 га, кадастровий номер земельної ділянки: 1221087000:01:094:0014, категорія земель – Землі сільськогосподарського призначення, вид цільового призначення земельних ділянок – 01.02 Для ведення фермерського господарства, розташована на території Верхньодніпровської міської територіальної громади, Мишуринський старостинський округ, Кам'янського району, Дніпропетровської області.

№ з/п	ПП	ЗА	ПРОТИ	УТРИМАВСЯ
1	Пільгуй Наталя Миколаївна			
2	Яцков Василь Володимирович			
3	Серневич Костянтин Олегович			
4	Блохіна Лариса Василівна			
5	Золоева Ірина Анатоліївна			
6	Космач Георгій Іванович			
7	Сіренко Володимир Олексійович			
8	Кукса Юрій Анатолійович			
9	Кременчуцька Ірина Вікторівна			
10	Купрацевич Анжела Олександрівна			
11	Ібрагімов Теймур Ісрафіл Оглу			
12	Кваша Олександр Васильович			

**Результати голосування:**

**ГОЛОСУВАЛИ:** «За» - 9; «Проти» - 0; «Утримались» - 0.








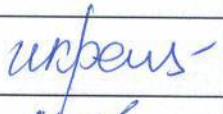



Голова комісії: \_\_\_\_\_

Секретар комісії: \_\_\_\_\_



**ЛИСТ ГОЛОСУВАННЯ ПРО ВИНЕСЕННЯ НА СЕСІЮ  
ПИТАННЯ № 33 до протоколу № 59**

33. Про внесення змін до договору оренди земельної ділянки № 9 від 30.03.2016 року, який зареєстрований у Державному реєстрі речових прав, номер запису про інше речове право: 13982197 від 30.03.2016 року, площею 4,6892 га, кадастровий номер земельної ділянки: 1221087000:01:099:0019, категорія земель – Землі сільськогосподарського призначення, вид цільового призначення земельних ділянок – 01.02 Для ведення фермерського господарства, розташована на території Верхньодніпровської міської територіальної громади, Мишуринрізький старостинський округ, Кам'янського району, Дніпропетровської області.

№ з/п	ПП	ЗА	ПРОТИ	УТРИМАВСЯ
1	Пільгуй Наталя Миколаївна			
2	Яцков Василь Володимирович			
3	Серневич Костянтин Олегович			
4	Блохіна Лариса Василівна			
5	Золосєва Ірина Анатоліївна			
6	Космач Георгій Іванович			
7	Сіренко Володимир Олексійович			
8	Кукса Юрій Анатолійович			
9	Кременчуцька Ірина Вікторівна			
10	Купрацевич Анжела Олександрівна			
11	Ібрагімов Теймур Ісрафіл Оглу			
12	Кваша Олександр Васильович			

**Результати голосування:**





**ГОЛОСУВАЛИ:** «За» - 9; «Проти» - 0; «Утримались» - 0.

Голова комісії: \_\_\_\_\_

Секретар комісії: \_\_\_\_\_

**ЛИСТ ГОЛОСУВАННЯ ПРО ВИНЕСЕННЯ НА СЕСІЮ  
ПИТАННЯ № 34 до протоколу № 59**

34. Про дострокове припинення дії договору оренди земельної ділянки, який зареєстрований у відділі Держкомзему у Верхньодніпровському районі Дніпропетровської області, про що у книзі записів державної реєстрації договорів оренди землі вчинено запис № 122100004002376 від 18.12.2012 року, з урахуванням додаткової угоди від 15.12.2021 року та Додаткової угоди №3 від 24.03.2026 року, укладений між Верхньодніпровською міською радою (ЄДРПОУ 04052595) та громадянином Бутенком Миколою Володимировичем (ПІН 3028522313), об'єктом оренди якою є земельна ділянка з кадастровим номером: 1221087700:02:006:0054, площею 0,1212 га, розташована за адресою: Дніпропетровська область, Кам'янський район, с. Пушкарівка, вул. Коцюбинського Михайла, 14А, категорія земель – Землі житлової забудови, вид цільового призначення земельної ділянки – 02.01 Для будівництва і обслуговування житлового будинку, господарських будівель та споруд (присадибна ділянка), шляхом укладання додаткової угоди про розірвання договору оренди землі, за взаємною згодою сторін.

№ з/п	ПП	ЗА	ПРОТИ	УТРИМАВСЯ
1	Пільгуй Наталя Миколаївна			
2	Яцков Василь Володимирович			
3	Серневич Костянтин Олегович			
4	Блохіна Лариса Василівна			
5	Золоєва Ірина Анатоліївна			
6	Космач Георгій Іванович			
7	Сіренко Володимир Олексійович			
8	Кукса Юрій Анатолійович			
9	Кременчуцька Ірина Вікторівна			
10	Купрацевич Анжела Олександрівна			
11	Ібрагімов Теймур Ісрафіл Оглу			
12	Кваша Олександр Васильович			

**Результати голосування:**


ГОЛОСУВАЛИ: «За» - 9; «Проти» - 0; «Утримались» - 0.

Голова комісії: \_\_\_\_\_

Секретар комісії: \_\_\_\_\_

**ЛИСТ ГОЛОСУВАННЯ ПРО ВИНЕСЕННЯ НА СЕСІЮ  
ПИТАННЯ № 35 до протоколу № 59**

35. Про затвердження «Технічна документація із землеустрою щодо поділу та об'єднання земельних ділянок, земельної ділянки розташованої на території Верхньодніпровської міської територіальної громади Боровківського старостинського округу Кам'янського району Дніпропетровської області. Площа земельної ділянки – 21,7723 га. Кадастровий номер: 1221081800:01:100:0032. Кадастровий номер: 1221081800:01:075:0002 – 6,5000 га, Кадастровий номер: 1221081800:01:075:0001 – 15,2723 га», від 2026 року.

№ з/п	ППП	ЗА	ПРОТИ	УТРИМАВСЯ
1	Пільгуй Наталя Миколаївна			
2	Яцков Василь Володимирович			
3	Серневич Костянтин Олегович			
4	Блохіна Лариса Василівна			
5	Золоєва Ірина Анатоліївна			
6	Космач Георгій Іванович			
7	Сіренко Володимир Олексійович			
8	Кукса Юрій Анатолійович			
9	Кременчуцька Ірина Вікторівна			
10	Купрацевич Анжела Олександрівна			
11	Ібрагімов Теймур Ісрафіл Оглу			
12	Кваша Олександр Васильович			

**Результати голосування:**






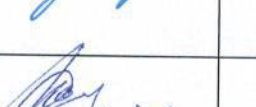

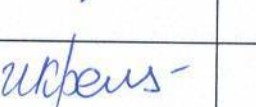




**ГОЛОСУВАЛИ:** «За» - 9; «Проти» - 0; «Утримались» - 0.

Голова комісії: \_\_\_\_\_  


Секретар комісії: \_\_\_\_\_  


**ЛИСТ ГОЛОСУВАННЯ ПРО ВИНЕСЕННЯ НА СЕСІЮ  
ПИТАННЯ № 36 до протоколу № 59**

36. Про надання дозволу ВЕРХНЬОДНІПРОВСЬКІЙ МІСЬКІЙ РАДІ (ЄДРПОУ 04052595) на розробку проекту землеустрою щодо відведення земельних ділянок сільськогосподарського призначення зі зміною їх цільового призначення, сформованих в результаті поділу земельної ділянки із кодом КВЦПЗ 01.17 – землі запасу на землі з кодом КВЦПЗ 01.13 – для іншого сільськогосподарського призначення, а саме: земельна ділянка площею 15,2723 га, кадастровий номер 1221081800:01:075:0001, земельна ділянка площею 6,5000 га, кадастровий номер 1221081800:01:075:0002.

№ з/п	ПП	ЗА	ПРОТИ	УТРИМАВСЯ
1	Пільгуй Наталя Миколаївна			
2	Яцков Василь Володимирович			
3	Серневич Костянтин Олегович			
4	Блохіна Лариса Василівна			
5	Золоєва Ірина Анатоліївна			
6	Космач Георгій Іванович			
7	Сіренко Володимир Олексійович			
8	Кукса Юрій Анатолійович			
9	Кременчуцька Ірина Вікторівна			
10	Купрацевич Анжела Олександрівна			
11	Ібрагімов Теймур Ісрафіл Оглу			
12	Кваша Олександр Васильович			

**Результати голосування:**




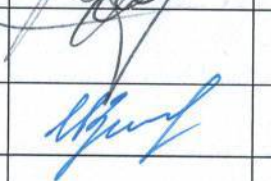








**ГОЛОСУВАЛИ:** «За» - 9; «Проти» - 0; «Утримались» - 0.

Голова комісії: \_\_\_\_\_

Секретар комісії: \_\_\_\_\_

**ЛИСТ ГОЛОСУВАННЯ ПРО ВИНЕСЕННЯ НА СЕСІЮ  
ПИТАННЯ № 37 до протоколу № 59**

37. Про надання дозволу ВЕРХНЬОДНІПРОВСЬКІЙ МІСЬКІЙ РАДІ (код ЄДРПОУ 04052595) на виготовлення експертної грошової оцінки земельної ділянки несільськогосподарського призначення, яка знаходиться за адресою: м. Верхньодніпровськ, вул. Кам'янська, 10-В, Кам'янського району, Дніпропетровської області, площею 0,0061 га, категорія земель – землі житлової та громадської забудови, цільове призначення – 03.07 Для будівництва та обслуговування будівель торгівлі, кадастровий номер: 1221010100:08:003:0031, для подальшого продажу громадянину Луковському Анатолію Мечеславовичу (ПІН 2444414298).

№ з/п	ППП	ЗА	ПРОТИ	УТРИМАВСЯ
1	Пільгуй Наталя Миколаївна			
2	Яцков Василь Володимирович			
3	Серневич Костянтин Олегович			
4	Блохіна Лариса Василівна			
5	Золоева Ірина Анатоліївна			
6	Космач Георгій Іванович			
7	Сіренко Володимир Олексійович			
8	Кукса Юрій Анатолійович			
9	Кременчуцька Ірина Вікторівна			
10	Купрацевич Анжела Олександрівна			
11	Ібрагімов Теймур Ісрафіл Оглу			
12	Кваша Олександр Васильович			

**Результати голосування:**

**ГОЛОСУВАЛИ:** «За» - 9; «Проти» - 0; «Утримались» - 0.










Голова комісії:  \_\_\_\_\_

Секретар комісії:  \_\_\_\_\_

**ЛИСТ ГОЛОСУВАННЯ ПРО ВИНЕСЕННЯ НА СЕСІЮ  
ПИТАННЯ № 38 до протоколу № 59**

38. Про внесення змін до пункту 2 рішення Верховнодніпровської міської ради № 2532-46/IX від 16.10.2025 року «Про затвердження Переліку земельних ділянок комунальної власності Верховнодніпровської міської ради щодо надання дозволу на розробку документації із землеустрою для передачі в користування на умовах оренди окремими лотами на земельних торгах (у формі аукціону)», змінивши назву документації, та викласти пункт 2 у такій редакції:

«2. Надати дозвіл на розроблення проекту землеустрою щодо відведення земельної ділянки, зазначеної у підпункті 1.7 пункту 1 цього рішення, а також надати дозвіл на розроблення технічної документації із землеустрою щодо інвентаризації земельних ділянок, зазначених у підпунктах 1.1–1.6 та 1.9–1.10 пункту 1 цього рішення».

№ з/п	ПП	ЗА	ПРОТИ	УТРИМАВСЯ
1	Пільгуй Наталя Миколаївна			
2	Яцков Василь Володимирович			
3	Серневич Костянтин Олегович			
4	Блохіна Лариса Василівна			
5	Золоєва Ірина Анатоліївна			
6	Космач Георгій Іванович			
7	Сіренко Володимир Олексійович			
8	Кукса Юрій Анатолійович			
9	Кременчуцька Ірина Вікторівна			
10	Купрацевич Анжела Олександрівна			
11	Ібрагімов Теймур Ісрафіл Оглу			
12	Кваша Олександр Васильович			

**Результати голосування:**

**ГОЛОСУВАЛИ:** «За» - 9; «Проти» - 0; «Утримались» - 0.



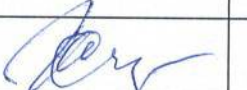



Голова комісії: \_\_\_\_\_

Секретар комісії: \_\_\_\_\_

**ЛИСТ ГОЛОСУВАННЯ ПРО ВИНЕСЕННЯ НА СЕСІЮ  
ПИТАННЯ № 39 до протоколу № 59**

39. Про внесення змін до пункту 3 рішення Верховнодніпровської міської ради № 2369-45/ІХ від 23.07.2025 року «Про затвердження Переліку земельних ділянок комунальної власності Верховнодніпровської міської ради щодо надання дозволу на розроблення документації із землеустрою для передачі в користування на умовах оренди окремими лотами на земельних торгах (у формі аукціону)», змінивши назву документації, та викласти пункт 3 у такій редакції:

«3. Надати дозвіл на розроблення технічної документації із землеустрою щодо інвентаризації земельних ділянок, зазначених у підпунктах 1.3–1.8 пункту 1 цього рішення».

№ з/п	ПП	ЗА	ПРОТИ	УТРИМАВСЯ
1	Пільгуй Наталя Миколаївна			
2	Яцков Василь Володимирович			
3	Серневич Костянтин Олегович			
4	Блохіна Лариса Василівна			
5	Золоева Ірина Анатоліївна			
6	Космач Георгій Іванович			
7	Сіренко Володимир Олексійович			
8	Кукса Юрій Анатолійович			
9	Кременчуцька Ірина Вікторівна			
10	Купрацевич Анжела Олександрівна			
11	Ібрагімов Теймур Ісрафіл Оглу			
12	Кваша Олександр Васильович			

**Результати голосування:**

**ГОЛОСУВАЛИ:** «За» - 9; «Проти» - 0; «Утримались» - 0.

Голова комісії: 






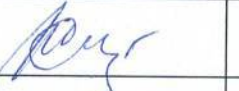




Секретар комісії: 

**ЛИСТ ГОЛОСУВАННЯ ПРО ВИНЕСЕННЯ НА СЕСІЮ  
ПИТАННЯ № 40 до протоколу № 59**

40. Про прийняття в комунальну власність Верхньодніпровською міською територіальною громадою в особі Верхньодніпровської міської ради (ЄДРПОУ 04052595) відумерлою спадщину в вигляді земельних ділянок, які належали померлій Купрій Вірі Кузьмівні:

40.1 земельна ділянка площею 0,6440 га, кадастровий номер відсутній, розташована за адресою: Дніпропетровська область, Кам'янський район, с. Заріччя, вул. Зарічна, 44, категорія земель – Землі житлової забудови, вид цільового призначення земельної ділянки – Для будівництва і обслуговування житлового будинку, господарських будівель і споруд (присадибна ділянка);

40.2 земельна ділянка площею 0,8000 га, кадастровий номер відсутній, розташована за адресою: Дніпропетровська область, Кам'янський район, с. Заріччя, вул. Зарічна, 50, категорія земель – Землі житлової забудови, вид цільового призначення земельної ділянки – Для будівництва і обслуговування житлового будинку, господарських будівель і споруд (присадибна ділянка).

№ з/п	ПП	ЗА	ПРОТИ	УТРИМАВСЯ
1	Пільгуй Наталя Миколаївна			
2	Яцков Василь Володимирович			
3	Серневич Костянтин Олегович			
4	Блохіна Лариса Василівна			
5	Золоева Ірина Анатоліївна			
6	Космач Георгій Іванович			
7	Сіренко Володимир Олексійович			
8	Кукса Юрій Анатолійович			
9	Кременчуцька Ірина Вікторівна			
10	Купрацевич Анжела Олександрівна			
11	Ібрагімов Теймур Ісрафіл Оглу			
12	Кваша Олександр Васильович			

**Результати голосування:**










**ГОЛОСУВАЛИ:** «За» - 9; «Проти» - 0; «Утримались» - 0.

Голова комісії:  \_\_\_\_\_

Секретар комісії:  \_\_\_\_\_

**ЛИСТ ГОЛОСУВАННЯ ПРО ВИНЕСЕННЯ НА СЕСІЮ  
ПИТАННЯ № 41 до протоколу № 59**


41. Про затвердження «Проект землеустрою щодо встановлення меж територій Верхньодніпровської міської територіальної громади Кам'янського району Дніпропетровської області», від 2025 року.

№ з/п	ПП	ЗА	ПРОТИ	УТРИМАВСЯ
1	Пільгуй Наталя Миколаївна			
2	Яцков Василь Володимирович			
3	Серневич Костянтин Олегович			
4	Блохіна Лариса Василівна			
5	Золоєва Ірина Анатоліївна			
6	Космач Георгій Іванович			
7	Сіренко Володимир Олексійович			
8	Кукса Юрій Анатолійович			
9	Кременчуцька Ірина Вікторівна			
10	Купрацевич Анжела Олександрівна			
11	Ібрагімов Теймур Ісрафіл Оглу			
12	Кваша Олександр Васильович			

**Результати голосування:**

**ГОЛОСУВАЛИ:** «За» - 9; «Проти» - 0; «Утримались» - 0.







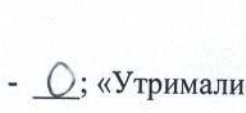


Голова комісії:  \_\_\_\_\_

Секретар комісії:  \_\_\_\_\_

**ЛИСТ ГОЛОСУВАННЯ ПРО ВИНЕСЕННЯ НА СЕСІЮ  
ПИТАННЯ № 42 до протоколу № 59**

42. Про затвердження «Технічна документація з нормативної грошової оцінки земель Верхньодніпровської міської територіальної громади Кам'янського району Дніпропетровської області», розроблену КОНСОРЦІУМ «ГЕОЛІНК ІНЖИНІРИНГ» у 2025 році.

42.1. Ввести в дію нормативну грошову оцінку земель з 01 січня 2027 року відповідно до вимог Податкового кодексу України.

№ з/п	ПІП	ЗА	ПРОТИ	УТРИМАВСЯ
1	Пільгуй Наталя Миколаївна			
2	Яцков Василь Володимирович			
3	Серневич Костянтин Олегович			
4	Блохіна Лариса Василівна			
5	Золоева Ірина Анатоліївна			
6	Космач Георгій Іванович			
7	Сіренко Володимир Олексійович			
8	Кукса Юрій Анатолійович			
9	Кременчуцька Ірина Вікторівна			
10	Купрацевич Анжела Олександрівна			
11	Ібрагімов Теймур Ісрафіл Оглу			
12	Кваша Олександр Васильович			

**Результати голосування:**

**ГОЛОСУВАЛИ:** «За» - 9; «Проти» - 0; «Утримались» - 0.











Голова комісії:  \_\_\_\_\_

Секретар комісії:  \_\_\_\_\_

**ЛИСТ ГОЛОСУВАННЯ ПРО ВИНЕСЕННЯ НА СЕСІЮ  
ПИТАННЯ № 43 до протоколу № 59**

43. Про надання дозволу ВЕРХНЬОДНІПРОВСЬКІЙ МІСЬКІЙ РАДІ (код ЄДРПОУ 04052595) на розробку технічної документації із землеустрою щодо встановлення (відновлення) меж земельної ділянки в натурі (на місцевості) для передачі земельних ділянок в оренду окремими лотами на земельних торгах у формі (аукціону), зазначених у пп. 1.1-1.2 п. 1 цього рішення.

43.1. Рекомендувати ВЕРХНЬОДНІПРОВСЬКІЙ МІСЬКІЙ РАДІ розробити відповідну документацію згідно вимог чинного законодавства України.

№ з/п	ПП	ЗА	ПРОТИ	УТРИМАВСЯ
1	Пільгуй Наталя Миколаївна			
2	Яцков Василь Володимирович			
3	Серневич Костянтин Олегович			
4	Блохіна Лариса Василівна			
5	Золоева Ірина Анатоліївна			
6	Космач Георгій Іванович			
7	Сіренко Володимир Олексійович			
8	Кукса Юрій Анатолійович			
9	Кременчуцька Ірина Вікторівна			
10	Купрацевич Анжела Олександрівна			
11	Ібрагімов Теймур Ісрафіл Оглу			
12	Кваша Олександр Васильович			

**Результати голосування:**

**ГОЛОСУВАЛИ:** «За» - 9; «Проти» - 0; «Утримались» - 0.







Голова комісії:  \_\_\_\_\_

Секретар комісії:  \_\_\_\_\_

**ЛИСТ ГОЛОСУВАННЯ ПРО ВИНЕСЕННЯ НА СЕСІЮ  
ПИТАННЯ № 44 до протоколу № 59**

44. Про затвердження ВЕРХНЬОДНІПРОВСЬКІЙ МІСЬКІЙ РАДІ (ЄДРПОУ 04052595) «Технічна документація із землеустрою щодо інвентаризації земель для передачі в користування на умовах оренди окремими лотами на земельних торгах (у формі аукціону) на території Верхньодніпровської міської територіальної громади Ганнівський старостинський округ Кам'янського району, Дніпропетровської області», від 2026 року.

44.1. Провести земельні торги у формі аукціону з продажу права оренди на земельну ділянку комунальної власності сільськогосподарського призначення зазначену в таблиці.

№ з/п	ПП	ЗА	ПРОТИ	УТРИМАВСЯ
1	Пільгуй Наталя Миколаївна			
2	Яцков Василь Володимирович			
3	Серневич Костянтин Олегович			
4	Блохіна Лариса Василівна			
5	Золоева Ірина Анатоліївна			
6	Космач Георгій Іванович			
7	Сіренко Володимир Олексійович			
8	Кукса Юрій Анатолійович			
9	Кременчуцька Ірина Вікторівна			
10	Купрацевич Анжела Олександрівна			
11	Ібрагімов Теймур Ісрафіл Оглу			
12	Кваша Олександр Васильович			

**Результати голосування:**

**ГОЛОСУВАЛИ:** «За» - 7; «Проти» - 2; «Утримались» - 0.

Голова комісії: \_\_\_\_\_

Секретар комісії: \_\_\_\_\_